

PROVINCIE VLAAMS-BRABANT - ARRONDISSEMENT LEUVEN - GEMEENTE KORTENBERG

UITTREKSEL UIT HET REGISTER der beraadslagingen van het COLLEGE VAN
BURGEMEESTER EN SCHEPENEN

ZITTING VAN 23 AUGUSTUS 2023

AANWEZIG: A. Thienpont, burgemeester-voorzitter; D. Haelterman, K. Goeminne, M. Willems,
A. Vannerem, R. De Becker en W. Moons, schepenen; L. Ceuppens, algemeen directeur.

Het college van burgemeester en schepenen

33. Aanvullend reglement op het wegverkeer - Zones 30

Juridische context

Nieuwe gemeentewet (KB 24/06/1988);

Decreet over het lokaal bestuur

Wet betreffende de politie over het wegverkeer (wegverkeerswet - Wet van 16 maart 1968)

Wegcode - Koninklijk Besluit van 1 december 1975 houdende algemeen reglement op de politie van het wegverkeer en van het gebruik van de openbare weg.

Code van de wegbeheerder - ministerieel besluit van 11 oktober 1976 houdende de minimumafmetingen en de bijzondere plaatsingsvoorwaarden van de verkeerstekens;

specifiek voor aanvullende reglementen op het wegverkeer (= politieverordeningen m.b.t. het wegverkeer voor wat betreft permanente of periodieke verkeerssituaties)

Decreet betreffende de aanvullende reglementen op het wegverkeer en de plaatsing en bekostiging van de verkeerstekens (16 mei 2008);

Besluit van de Vlaamse Regering betreffende de aanvullende reglementen en de plaatsing en bekostiging van verkeerstekens van 23 januari 2009;

Omzendbrief MOB/2009/01 van 3 april 2009 gemeentelijke aanvullende reglementen op de politie over het wegverkeer;

Feitelijke context en argumentatie

Overwegende dat met de beslissing van het college van burgemeester en schepenen van 18 mei 2009 het aanvullend reglement op het wegverkeer inzake de wijziging permante zone 30 te Erps-Kwerps, Kwerpsebaan en in plaats stellen van een variabele zone 30 ter hoogte van de schoolingang, werd goedgekeurd;

Overwegende dat veel naschoolse activiteiten plaatsvinden in de schoolomgeving langs de Kwerpsebaan en de huidige voorziene variabele zone 30 langs de Kwerpsebaan enkel tijdens de schooluren van toepassing is;

Overwegende dat het voor de veiligheid aangewezen is om de huidige voorziene variabele zone 30 langs de Kwerpsebaan mee op te nemen in de vaste zone 30;

Overwegende dat de hierna voorziene maatregelen gemeentewegen betreffen;

Besluit:

Artikel 1: Alle bestaande aanvullende reglementen i.v.m. de zone 30 worden opgeheven.

Artikel 2: Zones 30 worden ingevoerd in de respectievelijke deelgemeenten, conform de plannen in bijlage:

1. Erps
 2. Kwerps
 3. Kortenberg – Noord
 4. Kortenberg – Zuid
 5. Everberg
 6. Meerbeek
1. Erps: De zone 30 Erps wordt afgebakend door
 1. Peperstraat, ter hoogte van huisnummer 86;
 2. Keizerdellestraat, op een afstand van 25m van het kruispunt met de Peperstraat;
 3. Dorenbaan, op een afstand van 40m van het kruispunt met de Peperstraat;
 4. Peperstraat, ter hoogte van huisnummer 24;
 5. Paddestraat, ter hoogte van huisnummer 14;
 6. Klapstraat, ter hoogte van huisnummer 49;
 7. Zavelstraat, ter hoogte van huisnummer 3;
 8. Engerstraat, ter hoogte van huisnummer 19;
 9. Kammestraat, ter hoogte van huisnummer 10a.
 2. Kwerps: De zone 30 Kwerps wordt afgebakend door
 1. Oude Baan, ter hoogte van huisnummer 71;
 2. Oude Baan, ter hoogte van huisnummer 65;
 3. Variabele zone in de Kwerpsebaan, ter hoogte van huisnummer 310;
 4. Variabele zone en vaste borden in de Kwerpsebaan, ter hoogte van huisnummer 346;
 5. Kouterstraat, ter hoogte van huisnummer 4a;
 6. Vissegatstraat, ter hoogte van huisnummer 6;
 7. Kasteelstraat, ter hoogte van huisnummer 10.
 3. Kortenberg - Noord: De zone 30 Kortenberg - Noord wordt afgebakend door
 1. Kerkhoflaan, ter hoogte van huisnummer 58;
 2. Houbenstraat, ter hoogte van huisnummer 9;
 3. Guldendellestraat, ter hoogte van huisnummer 22;
 4. Hofstraat, ter hoogte van huisnummer 44;
 5. Kapellestraat, aan het kruispunt met de N2 Leuvensesteenweg;
 6. Marie Christinastraat, aan het kruispunt met de N2 Leuvensesteenweg;
 7. Kapellestraat, ter hoogte van huisnummer 68.
 4. Kortenberg – Zuid: De zone 30 Kortenberg - Zuid wordt afgebakend door
 1. Kerkstraat, aan het kruispunt met de N2 Leuvensesteenweg;
 2. Lodewijk Maesstraat, aan het kruispunt met de N2 Leuvensesteenweg;
 3. Dr. V. De Walsplein, aan het kruispunt met de N2 Leuvensesteenweg;
 4. Dr. V. De Walsplein, ter hoogte van huisnummer 24;
 5. Camiel Schuermanslaan, ter hoogte van huisnummer 22;
 6. Beekstraat, ter hoogte van huisnummer 59;
 7. Brouwerijstraat, ter hoogte van het kruispunt met de Kiewitstraat.
 5. Everberg: De zone 30 Everberg wordt afgebakend door
 1. Wolvestraat, aan de rotonde met de Prinsendreef;
 2. Annonciadenstraat, ter hoogte van huisnummer 38;
 3. Gemeentehuisstraat, aan het kruispunt met de Tervuursesteenweg;
 4. De Merodestraat, ter hoogte van huisnummer 6, kruispunt niet inbegrepen;
 5. Twee Leeuwenstraat, ter hoogte van huisnummer 14;
 6. Kwikstraat, ter hoogte van huisnummer 7;
 7. Dalemstraat, ter hoogte van huisnummer 23.

6. Meerbeek: De zone 30 Meerbeek wordt afgebakend door

1. Wijnegemhofstraat, ter hoogte van huisnummer 58;
2. Dorpstraat, ter hoogte van huisnummer 216;
3. Wijnegemhofstraat, ter hoogte van huisnummer 33;
4. Hulstbergstraat, aan het kruispunt met de Hulstbergstraat;
5. Engelbert Moensstraat, op een afstand van 40m van het kruispunt met de Dorpstraat;
6. Dorpstraat, ter hoogte van huisnummer 167;
7. Alfons Dewitstraat, ter hoogte van huisnummer 28;
8. Constant Cludtsstraat, ter hoogte van huisnummer 40.

Het begin van de zone 30 wordt aangeduid; ook het einde van de zone 30 wordt aangeduid.

Dit wordt aangeduid door verkeerstekens:

- F4a
- F4b

581.15

- 1 MOB

- 1 POL

- 1 IO

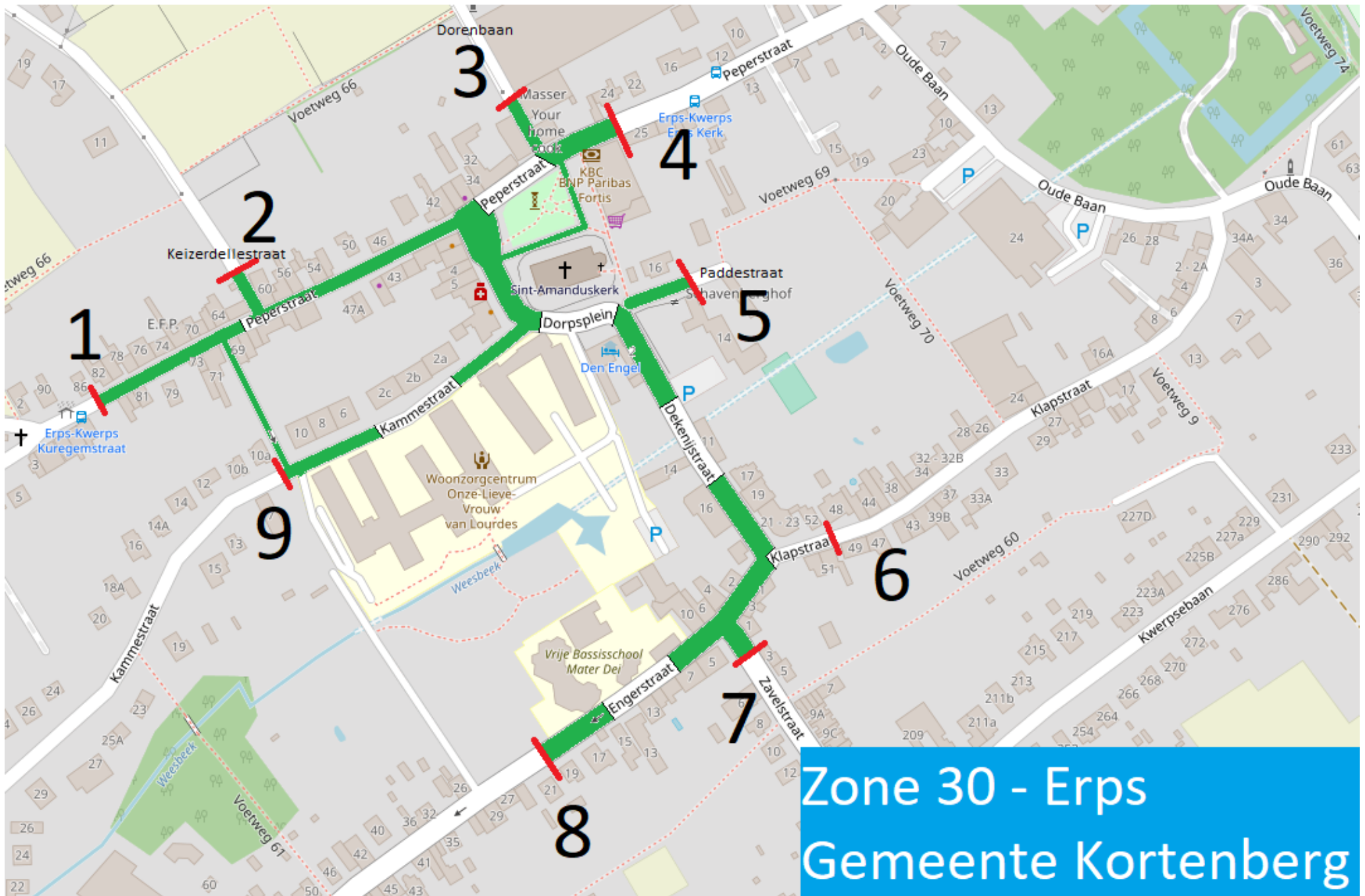
Namens het college van burgemeester en schepenen

De algemeen directeur
(g) L. CEUPPENS

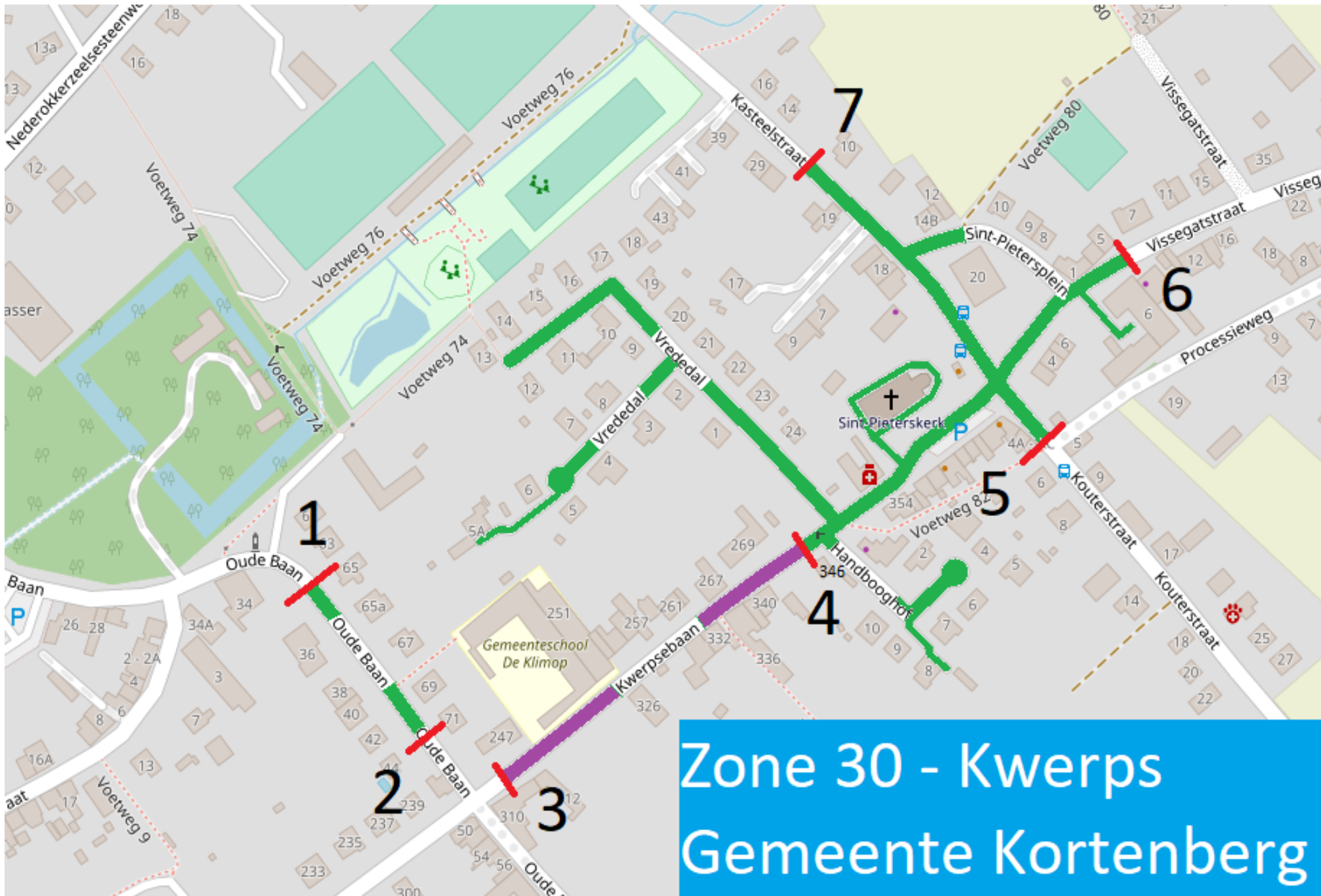
De burgemeester
(g) A. THIENPONT

Voor eensluidend uittreksel afgeleverd op 24 augustus 2023

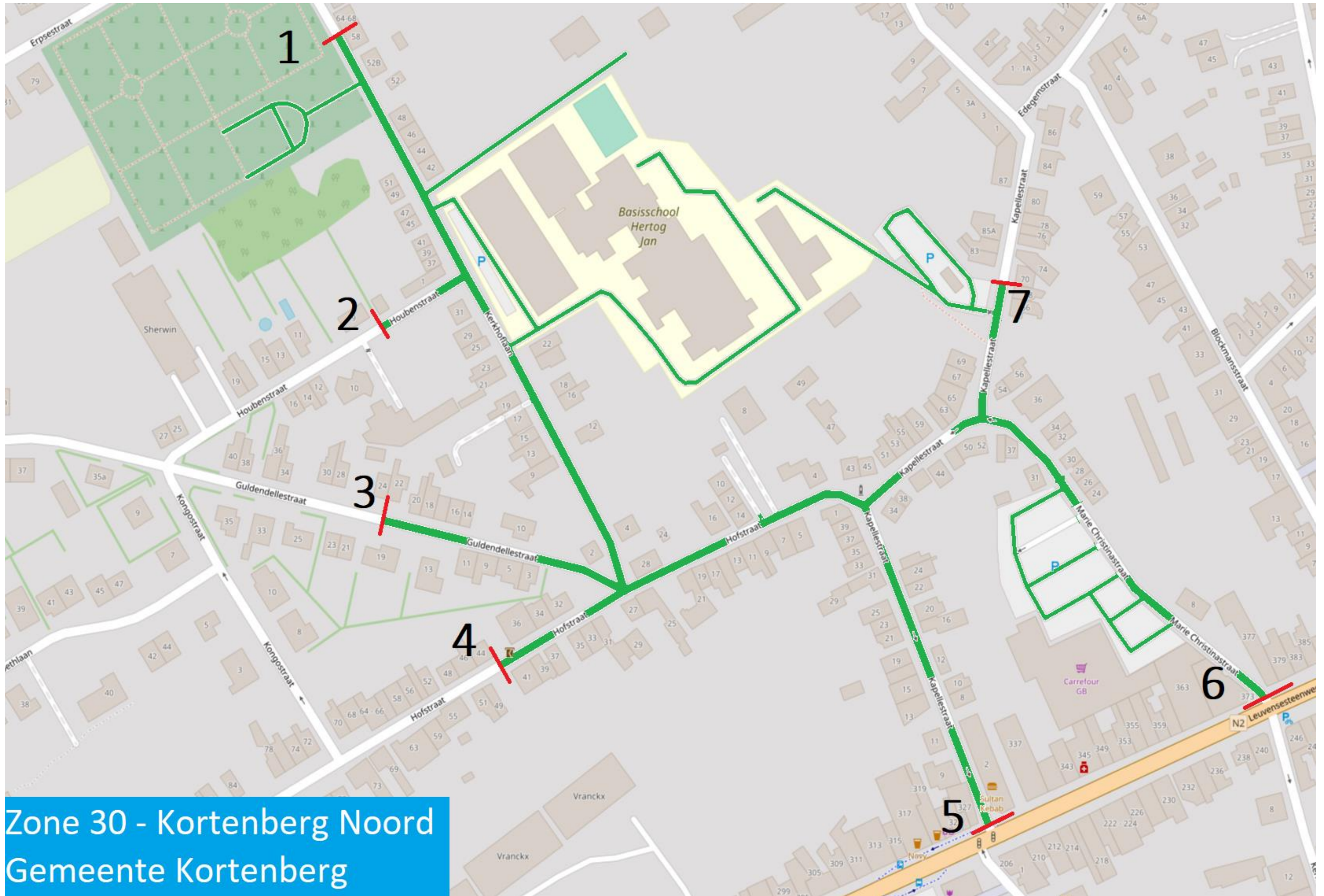




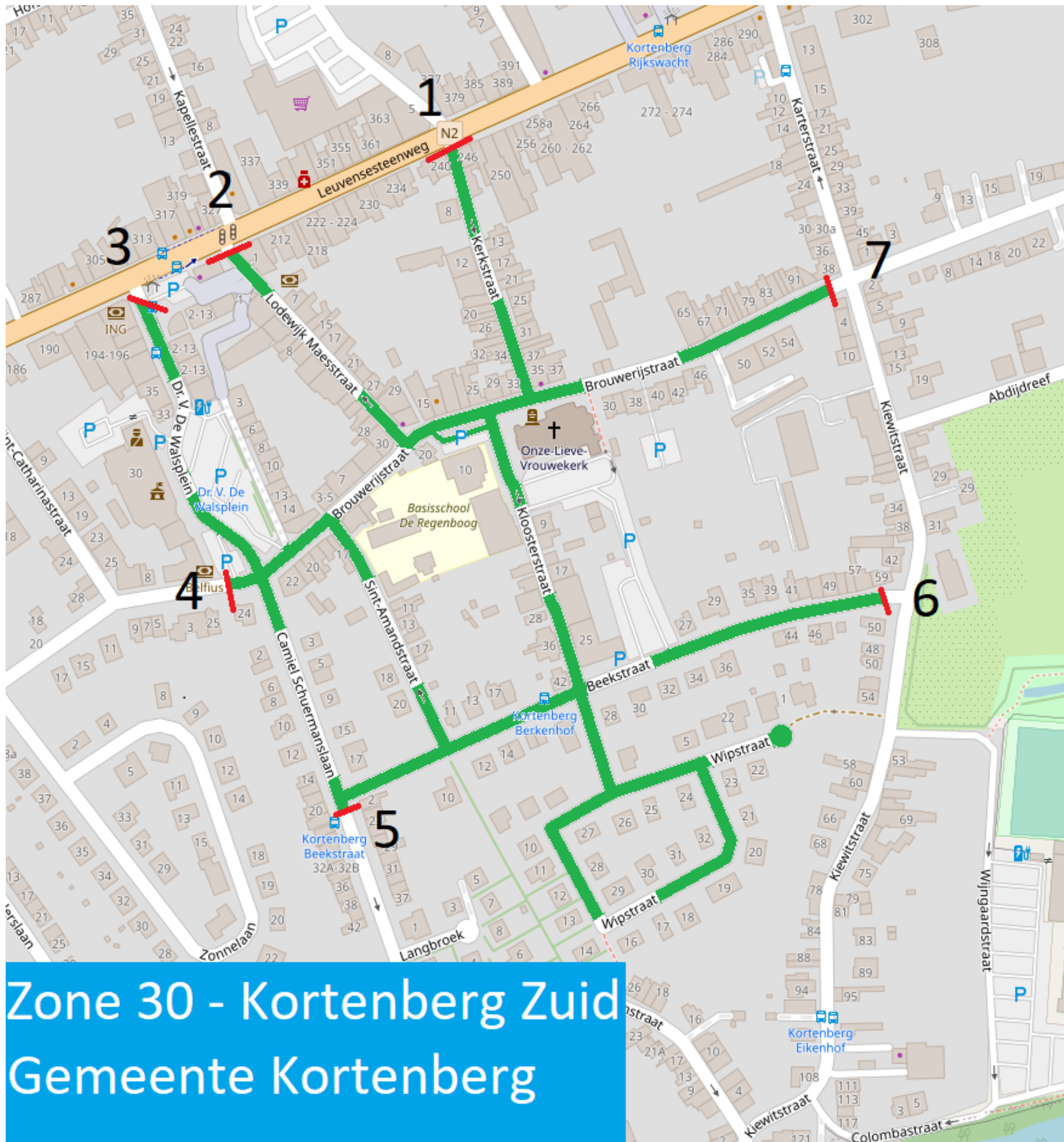
Zone 30 - Erps
Gemeente Kortenberg



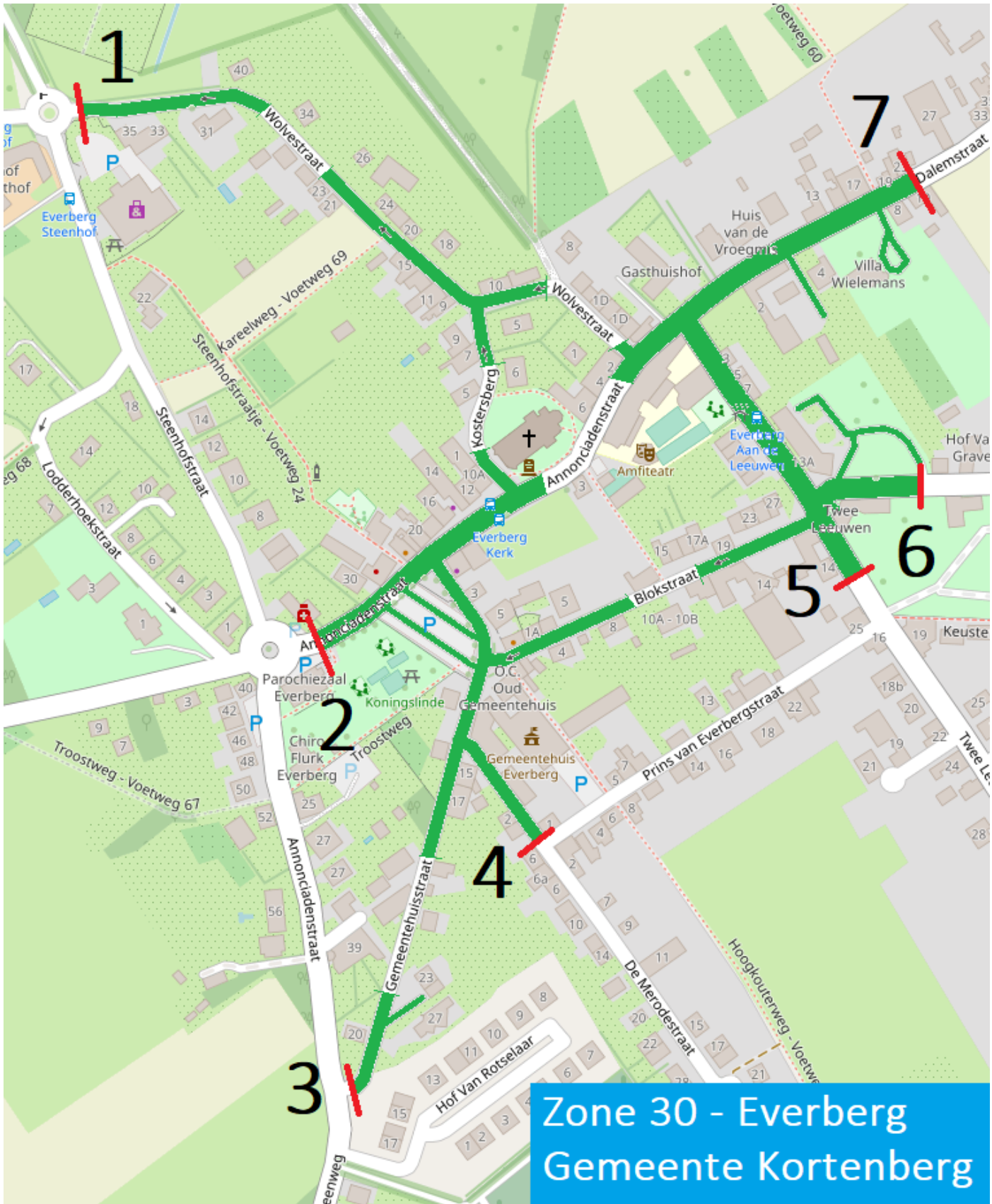
Zone 30 - Kwerps
Gemeente Kortenberg



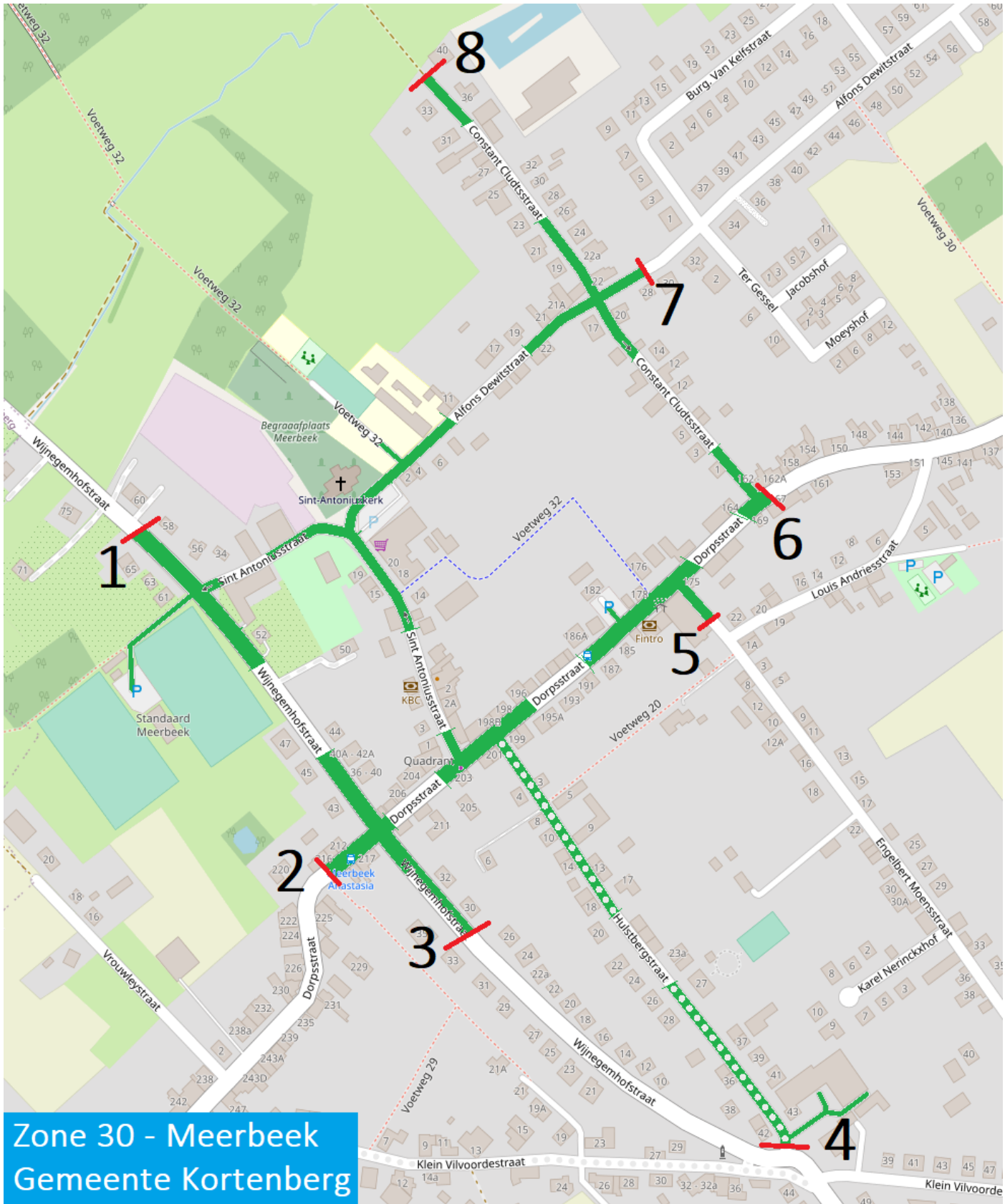
Zone 30 - Kortenberg Noord
Gemeente Kortenberg



Zone 30 - Kortenbergh Zuid
Gemeente Kortenbergh



Zone 30 - Everberg
Gemeente Kortenberg



Zone 30 - Meerbeek
Gemeente Kortenberg