

Voluit

KORTENBERG

beleven

Ken je gemeente:
Kortenberg



KORTENBERG

IN DIT NUMMER



Foto: Philippe Jespers

04 Situering



Foto: Philippe Jespers

06 Een rijke geschiedenis




Foto: Philippe Jespers

10 Een mooie gemeente



Foto: Stijn Wils

20 Altijd wat te beleven



Foto: Philippe Jespers

VOOR- WOORD

Beste (nieuwe) inwoner of bezoeker

Je hebt deze brochure in handen omdat je onlangs verhuisd bent naar Kortenberg en meer wil weten over je nieuwe gemeente. Of je woont hier al even, maar je zit nog met vragen. Misschien ben je er een dag op uit in onze mooie gemeente? Ook dan vind je in deze brochure veel informatie. Je kunt er vanalles te weten komen over de geschiedenis van Kortenberg, erfgoed, vrije tijd en zoveel meer.

Heb je de brochure doorbladerd van kافت tot kافت en zit je toch nog met vragen? Neem dan contact met ons op via toerisme@kortenberg.be of 02 755 30 70.

We wensen je veel plezier bij het (her)ontdekken van onze mooie gemeente!



**SITU-
ERING**



Foto: Philippe Jespers



Foto: Philippe Jespers



Foto: Philippe Jespers

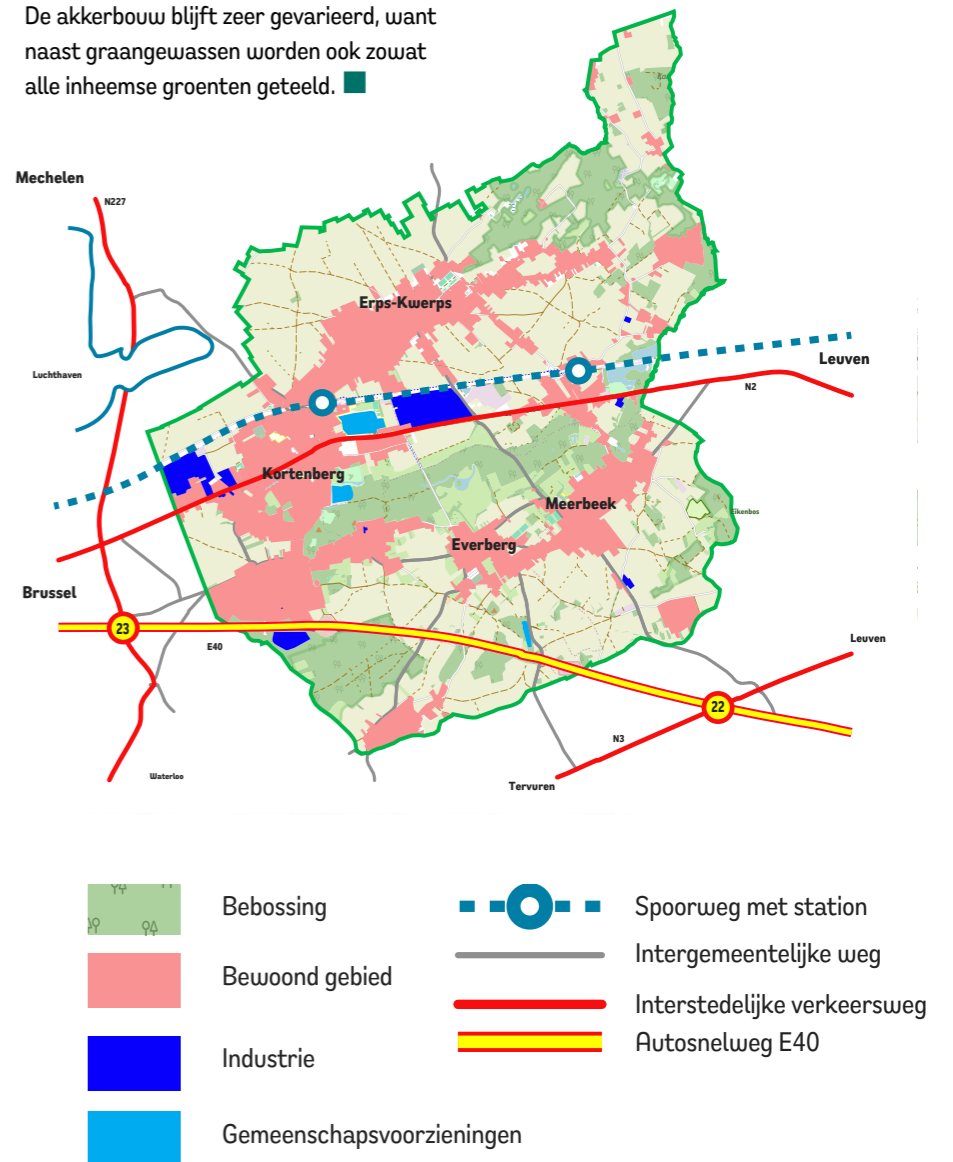


Foto: Philippe Jespers

In het noorden, het centrum en het zuiden van de gemeente zijn er nog grote delen bos overgebleven.

De gemeente Kortenberg, gelegen in het hart van de provincie Vlaams-Brabant, behoort administratief tot het arrondissement Leuven en telt ongeveer 21.000 inwoners. De gemeente ligt zo'n 15 kilometer van hoofdstad Brussel en 11 kilometer van provinciehoofdstad Leuven. Dankzij de centrale ligging in de economische driehoek Brussel-Leuven-Mechelen is er veel inwijking in Kortenberg. De gemeente wordt doorkruist door de Leuvensesteenweg (N2) en het treinspoor dat Brussel met Leuven verbindt. Daarnaast is ook de autosnelweg E40 vlakbij, net als landingsbaan 25L van de luchthaven van Zaventem.

Ondanks de centrale ligging tussen Brussel en Leuven heeft de gemeente toch nog een landelijk uitzicht, waarbij landbouw - en meer bepaald de witloofteelt - nog steeds een belangrijke plaats inneemt. Kortenberg was vroeger van groot belang voor het grondwitloof. De akkerbouw blijft zeer gevarieerd, want naast graangewassen worden ook zowat alle inheemse groenten geteeld. ■



EEN RIJKE GESCHIEDENIS

Kortenberg

Op 27 september 1312 werd in de abdij van Kortenberg het Charter van Kortenberg ondertekend door hertog Jan II van Brabant. Dit charter was een soort grondwet voor het Hertogdom Brabant. De Raad van Kortenberg, het parlement, vergaderde meestal in de abdij in Kortenberg.

Het vernieuwde Charter van Kortenberg speelt overigens nog steeds een belangrijke rol in de gemeente. Het is een engagement van de burgers en bestuurders van de gemeente Kortenberg om in samenspraak en gedeelde verantwoordelijkheid afspraken en grondbeginselen vast te leggen die richting geven aan de gemeente en haar lokale gemeenschap.

Kortenberg kreeg het door de eeuwen heen zwaar te verduren. In 1489 werd de streek geplunderd door de troepen van Maximiliaan van Oostenrijk. In 1568 werd de abdij van Kortenberg geplunderd door de troepen van Willem van Oranje. Ook eeuwen later nog, in 1914, had Kortenberg zwaar te lijden onder de Duitse inval, waarbij verschillende gebouwen werden platgebrand.

In 1709 werd de Leuvensesteenweg tussen Brussel en Leuven aangelegd: een belangrijke gebeurtenis voor de groei van de gemeente. Ook de aanleg van de spoorlijn in 1866 zorgde voor een belangrijke impuls.



Foto: Philippe Jespers

Het dorp Kortenberg verhuisde van de leefgemeenschap Achterenberg rond de bergkerk op de Curtenberg of de Eikelenberg naar de Leuvensesteenweg. In 1771 kwam er in deze omgeving een nieuwe kerk op de Heurk.

Op het einde van de 19de eeuw en in het begin van de 20ste eeuw werden er door de burgerij nieuwe villa's gebouwd, meestal als buitenverblijven in verschillende stijlen: neoclassicisme, art nouveau, neo-Vlaamse Renaissance, cottagestijl of een eerder eclectische stijl.

Villa La Chênaie van de bekende architect Jean-Pierre Cluysenaer uit 1841 is een typevoorbeeld van neo-Italiaanse renaissance. Villa Lurmann op de Leuvensesteenweg van de bekende architect Emile Van Haverbeke uit 1903 is op haar beurt een typevoorbeeld van art nouveau.

Op 1 januari 1977 kwam in de toenmalige nationale fusiegolf van gemeenten de huidige fusiegemeente Kortenberg tot stand. Sindsdien behoren ook Erps-Kwerps, Everberg en Meerbeek tot Kortenberg.

In 1995 werd het 900-jarige bestaan van Kortenberg gevierd. Het jaar 1095 werd gekozen als stichtingsdatum van de gemeente omdat de bisschop van Kamerijk het bestaan van een religieuze gemeenschap op de Curtenberg (of de 'korte berg') erkende.

De legendarische eerste geestelijke overste was een religieuze vrouw genaamd Colomba, naar wie het gemeenschapscentrum en de vrijetijdssite in de Wijngaardstraat genoemd werden.

De kloosterlingen en religieuze gemeenschap verlieten rond 1222 de Curtenberg (heuvel) om zich te vestigen in het dal aan het Minneveld. Vanaf toen is er sprake van de abdij van Kortenberg. Na vele afbraak- en wederopbouwfasen is er nog steeds een abdijgebouw van het einde van de 18de eeuw in gebruik.



Foto: Philippe Jespers

Erps-Kwerps

Deelgemeente Erps-Kwerps is qua oppervlakte de grootste deelgemeente van Kortenberg. Ze bestaat uit de parochie van Kwerps (het voormalige Quarebbe) en wordt volledig omringd door Erps.

In 1286 was Erps de hoofdplaats van een meierij en een belangrijk economisch centrum op de verbinding Keulen-Brugge. Tijdens een wandeltocht kan je nog steeds genieten van heel wat al dan niet gerestaureerde gebouwen uit die tijd, zoals het kasteel Hof ter Bruggen of het 'Rattenkasteel' en het Schavenberghof.

In de periode 1987-1991 werden een Romeinse porticusvilla uit de 2de eeuw en een Merovingisch kerkhof uit de 7de eeuw opgegraven op het gehucht van de Lelieboomgaarden.

Meerbeek

Meerbeek is qua oppervlakte de kleinste maar tegelijk ook de meest landelijke deelgemeente van Kortenberg. Het werd in 1686 een baronie met als eerste baron J.B. Christijn, de bekende heraldicus. Ondanks dat er volgens de geschiedenisboeken geen invloedrijke familie, graven of prinsen leefden, staat er met de Sint-Antoniuserkerk wel de oudste van de vijf kerken in Kortenberg. De westertoren van de kerk, gebouwd in Maas-romaanse stijl, werd gebouwd in de tweede helft van de 13de eeuw. Er ligt ook nog steeds een kerkhof rond deze kerk, wat een zeldzaam gegeven is.

Landbouw was tot 1880 afgestemd op de graanteelt. Het Pachthof van de Zeven Slapers in de Meerbeekse Goedestraat herinnert hieraan. Na de landbouwcrisis van 1880 werd er overgeschakeld op veeteelt, vandaar het grote aantal melkenijen voor 1914. Na de Eerste Wereldoorlog werd er overgeschakeld op witloof, in onze regio ook wel 'het witte goud van Brabant' genoemd.



Foto: Philippe Jespers

Everberg

In de 14de eeuw werd er in Everberg al een waterburcht gebouwd. Ridder Godevaert van Montenaeken, meier van Tienen, was er de kasteelheer en het kasteel werd uiteindelijk bekend als het Hof van Montenaeken.

De Prinsen de Rubempré, opperjachtmeesters van Brabant en ridders van het Gulden Vlies, waren op het einde van de 16de eeuw de volgende eigenaars van het kasteel. Prinses Marie-Catherine de Rubempré liet in 1773 het kasteel herbouwen in neoclassicistische stijl door de Franse architect Philippe Jerome Sandrié de Morcourt.

Graaf Charles Guillaume de Merode-Westerloo, de zoon van Prinses Marie-Catherine, werd burgemeester van Brussel onder Napoleon I en zijn zonen, de graven Felix en Frederik de Merode, speelden een belangrijke rol in het ontstaan van België in 1830. De huidige kasteelheer prins Jean de Merode is een afstammeling van hun jongere broer graaf Werner de Merode.



CHARTER VAN KORTENBERG

Het Charter van Kortenberg werd in 1312 afgekondigd en door Hertog Jan II van Brabant in de abdij van Kortenberg ondertekend. Een geschikte locatie omdat de abdij halfweg tussen Leuven en Brussel ligt.


Het Charter was een soort grondwet en een officieel pact tussen de vorst en de bevoorrechte standen, waarin Hertog Jan II van Brabant de rechten en vrijheden van de adel en steden erkende. In het Charter werd bepaald en vastgesteld hoe zowel burgers als bestuurders de gemeente Kortenberg mee

vorm konden geven. Er kwam een soort parlement: 'de Raad van Kortenberg'. De Brabanders kregen het 'ius resistendi' of het weerstandsrecht. Ze mochten in opstand komen tegen de Hertog als deze zich niet hield aan het Charter van Kortenberg.

In 2012 werd het 700-jarige bestaan van het Charter van Kortenberg gevierd. Bestuurders en inwoners werkten, geïnspireerd op het oude Charter, een vernieuwende toekomstvisie voor Kortenberg uit.

Er werd ook een 'Charter voor de toekomst van Kortenberg' voorgesteld.

Deze gezamenlijke toekomstvisie werd vernieuwd in 2023. Dit nieuwe, eigentijdse Charter voor de toekomst van Kortenberg geeft richting aan het beleid en de toekomstige initiatieven van bestuurders of inwoners. Kortenberg wil daarmee niet enkel een toekomstvisie op lange termijn creëren, maar ook participatie en actief burgerschap inzetten om de lokale democratie te versterken.



Beeldverhaal: Chris Vandendriessche, alias Castor, 2012



GEMEENTEWAPENSCHILD EN GEMEENTEVLAG

Bij Koninklijk Besluit van 2 februari 1981 kreeg Kortenberg een nieuw gemeentewapenschild. Het schild zelf bestaat uit vier delen.

1. tegen een gouden achtergrond een eik in natuurlijke kleur op een grasgrond met daarbij een vos
2. tegen een zilveren achtergrond drie lelies met een afgesneden voet in keel (rood)
3. tegen een zilveren achtergrond drie staande lelies in keel (rood)
4. tegen een gouden achtergrond drie molenijzers in lazuur (blauw)

Het gedeelte van het wapenschild met de eik is afkomstig van het oude schild van Kortenberg. Oorspronkelijk stond er een eekhoorn tegen de boom, maar dat is na de fusie een vos geworden.

De lelies zijn dan weer afkomstig van deelgemeenten Meerbeek en Everberg: de staande lelies komen van het schild van Meerbeek, de lelies met afgesneden voet van het wapenschild van Everberg. Beide schilden verwijzen naar de Heren van Rotselaar, die in de 11de eeuw de controle hadden over beide deelgemeenten.

En dan is er nog het schild van Erps-Kwerps. De drie molenijzers verwijzen naar de familie de Boisschot, graven van Erps.

Het schild staat geplaatst voor Hertog Jan II van Brabant (in gouden kleur). De hertog houdt in zijn rechterhand het bezegelde charter van Kortenberg vast.

De vijf kleuren van het wapenschild komen ook alle vijf voor in de officiële vlag van de gemeente Kortenberg: vijf even hoge banen met van boven naar onder de kleuren rood, wit, blauw, geel en groen.



Landschap

Op de Tervuursesteenweg (N3), die Leuven met Tervuren verbindt, kan je ter hoogte van de op- en afrit van de E40 in Bertem genieten van een knap panorama over het zuiden van Kortenberg (deelgemeenten Everberg en Meerbeek). Dit golvende landschap behoort tot het Brabants Heuvelland. De hoogste hellingen van dit landschap, ten oosten en westen van het gehucht Vrebos, bevinden zich 110 meter boven de zeespiegel.

De bossen op deze hellingen werden vooral in het laatste kwartaal van de 19de eeuw gedeeltelijk gekapt en vervolgens vervangen door landbouwgrond. Later, in het tweede deel van de vorige eeuw, werden er nog delen bos opgeofferd voor onder meer de aanleg van de E40.

Met Everberg en Meerbeek kwamen er in de vallei van de Molenbeek twee dorpen tot stand die door de lintbebouwing bijna



Verschillende buurt- en voetwegen ontsluiten het mooie landschap van de gemeente voor wandelaars.

versmolten zijn tot één woongebied. Nog voor de aanleg van de Leuvensesteenweg in 1709 werd de nederzettingsstructuur grotendeels bepaald door het reliëf en de bodemgesteldheid.

De Leuvensesteenweg tussen Leuven en Brussel werd de belangrijkste verkeersas door onze gemeente, wat ervoor zorgde dat de directe omgeving daarvan een gegeerde locatie werd om te bouwen.

Daarom groeide de bevolking in Kortenberg sneller aan dan in omliggende dorpen.

Ook de spoorlijn Leuven-Brussel, aangelegd in 1866, zorgde voor veel inwijking. Vaak waren het Brusselaars die herenhuisen en villa's bouwden langs de Leuvensesteenweg, de Stationstraat, de Engerstraat en de Mechelsesteenweg.



Foto: Philippe Jespers

Het noordelijke deel van Kortenberg, dat tot de Vlaamse Laagvlakte behoort, wordt gekenmerkt door brede en ondiepe valleien van de verschillende beken die tot het afwateringsgebied van de Dijle behoren.

Helemaal in het noorden van Erps-Kwerps vind je het Silsombos, dat zich ook deels uitstrekt over buurgemeente Kampenhout, en een paradijs is voor zowel fauna en flora als voor natuurliefhebbers.

In het Hinhessem, een eerder moerassig bosgebied, werd in 1959 de wijk Zonnevond ingeplant. ■



Foto: Philippe Jespers



Foto: Philippe Jespers



Foto: Philippe Jespers



Foto: Philippe Jespers



Foto: Philippe Jespers



Foto: Philippe Jespers



Foto: Philippe Jespers




Foto: Philippe Jespers



Foto: Philippe Jespers

Erfgoed

HISTORISCHE GEBOUWEN

Hof van Montenaken (Everberg)

Het kasteel 'Hof van Montenaken', of ook wel het kasteel van de prinses de Merode, is tot op heden één van de parels van het Everbergse kunstpatrimonium. Het kasteel bevindt zich op een locatie van een oude waterburcht die vermoedelijk in de loop van de 14de eeuw gebouwd werd. Het kasteel wordt bewoond door de familie de Merode. De Franse architect Philippe Jerome Sandrié de Morcourt kreeg in 1771

de opdracht om het kasteel grondig te verbouwen. Het neerhof werd toen volledig gesloopt. Graaf Amaury de Merode bouwde tussen 1840 en 1850 in het bos aan de overzijde van het kasteel een ijskelder.

Abdij in Kortenberg

De spitsboogpoort aan de Minneveldstraat dateert uit de 17de eeuw en is opgetrokken in traditionele bak- en zandsteenstijl.

De poort bevat nog enkele oorspronkelijke elementen, waaronder de eikenhouten toegangspoort, beslagen met smeedijzeren banden en spijkers. Van 1830 tot 1873 werd het gebouw, dat diende als toegangspoort van de abdij, gebruikt als gemeentehuis en gemeenteschool.

Villa's en burgerhuizen

Naast kastelen en een abdij bevinden zich in de gemeente Kortenberg ook vele prachtige villa's en burgerhuizen. Enkele voorbeelden uit de deelgemeenten:

- Kortenberg: Villa De Keyzer, Villa Le Manoir, Villa Schaar, Villa Lurmann, Villa De Venkel, Villa La Chênaie
- Everberg: Villa Pauwels, Villa Wielemans, Villa Rosita, Villa de la Kethulle
- Erps-Kwerps: Hof ter Brugge, Villa van

Roy, Villa Jacobs, Villa Vinkennest, Villa Lindenhof, Villa Marie-Louise, Laathof van Groenendaal

- Meerbeek: Pachthof van de Zeven Slapers

Pastorieën en kapellen

Kortenberg heeft ook nog vier schitterende pastorieën: de pastorie van Kortenberg uit de 17de/18de eeuw en de 18de-eeuwse pastorieën van Erps, Kwerps en Meer-

beek. Daarnaast zijn er nog 34 kapelletjes, waarvan twee mooie barokkapellen, één uit 1655 op de Oudebaan in Kwerps en één uit 1661 in de Kapellestraat in Erps.

Kasteel Wijnegemhof

Erps heeft ook het kasteel Wijnegemhof.



KERKSCHATTEN

Elke deelgemeente van Kortenberg telt zowel een kerk als een begraafplaats.



Sint-Antoniuserkerk Meerbeek

In de doopkapel van de kerk van Meerbeek bevindt zich een vroegromaans doopvont. Het is een kom van blauwe steen op vier pijlers met elk een beeldhouwd mensenhoofd waartussen halfverheven versieringen met druiven en bladeren zijn aangebracht. Van Pieter Jozef Verhaegen, hofschilder van Maria-Theresia (18de eeuw), hangt hier het schilderij 'De Emmaüsgangers'.



Onze-Lieve-Vrouwekerk Kortenberg

In de Onze-Lieve-Vrouwekerk van Kortenberg staat een 17de eeuwse arduinen doopvont met koperen deksel, afkomstig uit de eerste kerk op de Curtenberg (de bergkerk bij de oorspronkelijke religieuze gemeenschap). Onder de oude beelden tref je er een laatgotische madonna aan (± 1500) met neogotische polychromie. De barokvoorstelling van Christus op de koude steen stond tot 1914 tegen de buitengevel. Het laatbarokke schrijnwerk met twee biechtstoelen werd in 1788 in Mechelen gemaakt.



Sint-Amanduserkerk Erps

De Sint-Amanduserkerk van Erps was oorspronkelijk een romaans kerkgebouw met een centrale vierkante toren. Nu is het een 19de-eeuwse neogotische kerk. Eerst was de kerk toegewijd aan Sint-Jan-Baptist, later kreeg ze de naam 'Sint-Amanduserkerk'. In de Sint-Amanduserkerk van Erps hangen twee schilderijen van Pieter Jozef Verhaghen: de Heilige Barbara en de Heilige Donatus. Het was de kerk van de dekenij.



Sint-Petruskerk Kwerps

De Sint-Petruskerk van Kwerps was oorspronkelijk een hofkerk die verbonden was met het kasteel van Quarebbe (= Kwerps). Achter de kerk vindt men het graf van de bekende architect Claude Fisco, die de plannen maakte voor het Martelarenplein (de gebouwen van de Vlaamse regering) in Brussel.



Sint-Martinus- en Sint-Ludovicuserkerk Everberg

De Sint-Martinus- en Sint-Ludovicuserkerk van Everberg heeft een toren waarvan het onderste deel romaans is. Het koor is laatgotisch. De titel van Sint-Martinuskerk verwijst naar de oudste kerken in de streek. Later werd ook nog Sint-Ludovicus toegevoegd aan de titel omwille van de financiële tussenkomst van de familie de Merode bij de herbouw van de kerk, en als herinnering aan graaf Louis de Merode. De herbouw was klaar in 1893 en gebeurde onder leiding van de bekende art nouveau-architecten Hendrik Beyaert (de man op het vroegere briefje van 100 Belgische frank) en van Paul Hankar.

STREET ART

Sinds 2020 wordt de gemeente verfraaid met street art op verschillende locaties. Verschillende blinde muren in de gemeente zijn vandaag aantrekkelijke blikvangers dankzij grote muurschilderingen, zo onder meer een gevel van de gemeentelijke basisschool De Regenboog in Kortenberg, een muur van de sporthal op de site Colomba en ook de gevels van enkele particuliere woningen. Daarnaast vrolijken ook heel wat beschilderde elektriciteitskastjes het straatbeeld op.



ALTIJD
WAT
TE
BELEVEN

Aanbod voor jong en oud

In Kortenberg hoef je je niet te vervelen

Foto: Stijn Wils

- Voor de jeugd is er een uitgebreid vakantieaanbod: [kortenberg.be/vakantieaanbod-jeugd](https://www.kortenberg.be/vakantieaanbod-jeugd).
- Kinderen die vrij willen spelen kunnen terecht op verschillende speelterreinen in de gemeente: [kortenberg.be/speelsterreinen](https://www.kortenberg.be/speelsterreinen).
- Ook voor volwassenen is er een ruim vrijetijdsaanbod, te ontdekken op [kortenberg.be/aanbod-voor-volwassenen](https://www.kortenberg.be/aanbod-voor-volwassenen).
- Iedere maand kan je in OC Berkenhof in Kortenberg onder de noemer Cultuur Kortbij genieten van culturele programmatie in intieme setting. Bekijk het aanbod op [kortenberg.be/cultuur-kortbij](https://www.kortenberg.be/cultuur-kortbij).
- Elke zomer pakt de gemeente van juni tot en met september uit met activiteiten voor alle doelgroepen onder de noemer 'Zomer op stellen': [zomeropstellen.kortenberg.be](https://www.zomeropstellen.kortenberg.be).
- Ook doorheen het jaar organiseert de dienst Cultuur tal van activiteiten voor jong en oud: [kortenberg.be/gemeentelijke-cultuurevenementen](https://www.kortenberg.be/gemeentelijke-cultuurevenementen).
- Samen met je burens kan je het gezellig maken door een speelstraat te organiseren ([kortenberg.be/speelstraat](https://www.kortenberg.be/speelstraat)), een buurtfeestje te organiseren op de Dag van de Buren ([kortenberg.be/feestpakket-dag-van-de-buren](https://www.kortenberg.be/feestpakket-dag-van-de-buren)) of op een andere dag die beter past voor jouw buurt (hiervoor kan je ook aanspraak maken op een tegemoetkoming: [kortenberg.be/subsidie-straat-en-buurtfeesten](https://www.kortenberg.be/subsidie-straat-en-buurtfeesten)).
- Bij de start van het nieuwe jaar nodigt Gemeente Kortenberg bovendien traditioneel alle inwoners uit om te genieten van Kortenberg Klinkt. Een vaste afspraak voor vele inwoners en niet te missen ([kortenberg.be/kortenberg-klinkt](https://www.kortenberg.be/kortenberg-klinkt)!).



- In Kortenberg vind je op de gelijkvloerse verdieping van het Administratief Centrum een bibliotheek met een grote en veelzijdige collectie. De Bib organiseert daarnaast ook tal van activiteiten voor verschillende doelgroepen. Tot het vaste aanbod behoren ook een leesclub voor boekenwormen, een tweewekelijks samenleesmoment voor anderstaligen en computerhulp in een Digipunt. Ontdek het aanbod van de Bib op kortenberg.bibliotheek.be.
- Ook in Ontmoetingscentrum Berkenhof in Kortenberg, in Ontmoetingscentrum Atrium in Meerbeek en in Ontmoetingshuis De Klok in Erps-Kwerps kan je regelmatig terecht bij een Digipunt. Meer info vind je op kortenberg.be/aanbod-iedereen-digitaal.
- Gemeente Kortenberg heeft nog talloze andere activiteiten in de aanbieding (een Dorpsrestaurant, Soep met babbeltjes, een jaarlijkse Kringlooptuindag, ...), maar ook de erkende Kortenbergse verenigingen zorgen ervoor dat er altijd wat te beleven valt. Ontdek alle activiteiten op kortenberg.be/activiteiten-van-het-dienstencentrum.
- Wil je een hobby oppakken en neuzen door het aanbod aan verenigingen? Kijk dan eens in de verenigingengids, ook op papier verkrijgbaar: kortenberg.be/verenigingen.
- In Kortenberg kun je elke donderdagvoormiddag tussen 7.30 en 13 u. naar de markt op het Dr. V. De Walsplein.
- Daarnaast organiseert de Raad voor Lokale Economie samen met de lokale handelaars en Gemeente Kortenberg jaarlijks in september een braderie in het centrum van Kortenberg en een zomerbraderie in een van de andere deelgemeenten.
- Zowel in Kortenberg, als in Erps, Kwerps, Meerbeek en Everberg kun je twee keer per jaar de kermis bezoeken. Kijk voor de agenda op: kortenberg.be/kermissen-in-kortenberg.
- Een overzicht van alle zalen, lokalen en sportterreinen vind je hier: kortenberg.be/zalen-lokalen-sportterreinen.



KORTENBERG NOG BETER LEREN KENNEN

Heb je zin om Kortenberg nog beter te leren kennen? Ga dan op ontdekkingsstocht en verken de mooie hoekjes van onze gemeente al wandelend of fietsend. Op kortenberg.be/toerisme vind je naast meer info over fiets- en wandelroutes ook info over de speelterreinen, over de markten, kermissen en andere activiteiten en evenementen die plaatsvinden in Kortenberg, de Straffe Streekproducten, enzovoort. Je leest er ook hoe je in groep en onder begeleiding van een gids de gemeente beter kunt leren kennen tijdens een natuurwandeling, een wandeling langs de historische parels van de gemeente of een fietstocht rond de nationale luchthaven.



VRIJETIJD- INFRASTRUCTUUR

Vrijtijdsinfrastructuur kan gereserveerd worden via reservaties.kortenbergbg.be.

De turnzalen kunnen uitsluitend door erkende verenigingen gereserveerd worden. Het Erfgoedhuis kan niet gereserveerd worden.



SPORT- EN GEMEENSCHAPS- CENTRUM COLOMBA

Wijngaardstraat 1
3070 Kortenberg



PETANQUEHAL - SITE COLOMBA

Wijngaardstraat 1
3070 Kortenberg



VOETBALSITE KORTENBERG

Wijngaardstraat 1
3070 Kortenberg



VOETBALSITE EVERBERG

Kwikstraat
3078 Everberg



VOETBALSITE ERPS-KWERPS

Kasteelstraat
3071 Erps-Kwerps



POLYVALENTE ZAAL ERPS-KWERPS

Oude Baan 14
3071 Erps-Kwerps



ONTMOETINGSCENTRUM ATRIUM

Dorpsstraat 177
3078 Meerbeek



ONTMOETINGSCENTRUM BERKENHOF

Beekstraat 25
3070 Kortenberg



SCOUTSLOKALEN KORTENBERG

Colomabastraat 33
3070 Kortenberg



CHIROLOKALEN FLURK EVERBERG

Annonciadenstraat 23
3078 Everberg



CHIROLOKALEN ERPS-KWERPS

Kwerpsebaan 229
3071 Erps-Kwerps



ONTMOETINGSCENTRUM DE ZOLDER

Kwerpsebaan 251
3071 Erps-Kwerps



ONTMOETINGSCENTRUM OUD GEMEENTEHUIS

Gemeentehuisstraat 11
3078 Everberg



JEUGDHUIS 'T EXCUUS SITE COLOMBA

Wijngaardstraat 1
3070 Kortenberg



SITE VANNETELBOSCH - JEUGDLOKAAL JOJO

Sint-Antoniusstraat 28
3078 Meerbeek



TURNZAAL DE BOEMERANG

Alfons Dewitstraat 7
3078 Meerbeek



TURNZAAL DE REGENBOOG

Kloosterstraat 10
3070 Kortenberg



JEUGDHUIS DEN UYL

Gemeentestraat 7
3078 Everberg



JEUGDHUIS DEN AAP

Louis Andriesstraat 7A
3078 Meerbeek



ATLETIEKPISTE - SITE COLOMBA

Wijngaardstraat 1
3070 Kortenberg



TURNZAAL DE KLIMOP

Kwerpsebaan 249
3071 Erps-Kwerps



TURNZAAL DE NEGENSPRONG

Annonciadenstraat 1
3078 Everberg



ERFGOEDHUIS KORTENBERG

Dorpsplein 16
3071 Erps-Kwerps

TIP

Begin januari nodigt het gemeentebestuur traditiegetrouw de Kortenbergse inwoners uit om tijdens een fijn evenement samen te klinken op het nieuwe jaar.



Blijf op de hoogte via
kortenbergh.be/nieuwsbrieven

