

Dienst RUIMTELIJKE ORDENING
& STEDENBOUW

Dr. V. Dewalsplein 30
B-3070 KORTENBERG
T 02-755 22 60
F 02 755 22 61



Benny THEYSSENS
Danny POLSPOEL
Eddy VAN POTTELBERGE
stedenbouwkundigen

Dorpsstraat 202 - B-3078 Kortenberg-Meerbeek
T (02) 757 21 48 F (02) 757 09 33
e-mail - plangroep.concept@skynet.be

[Handwritten signatures]

Benny THEYSSENS
stedenbouwkundige
ruimtelijk planner

Eddy VAN
POTTELBERGE
stedenbouwkundige
ruimtelijk planner

Danny POLSPOEL
stedenbouwkundige
ruimtelijk planner

ONTWERPER

klass.nr. -----

file-id -----

SCHAAL 1-1.000

datum 21 10 2001

<input type="checkbox"/>	00	BESTAANDE TOESTAND
<input checked="" type="checkbox"/>	01	BESTEMMINGSPLAN
<input type="checkbox"/>	02	ONTEIGENINGSPLAN
<input type="checkbox"/>	03	
<input type="checkbox"/>	04	

PLAN-nummer

01

wijzigingen	w1	04 02 2002
	w2	23 09 2002
	w3	09 02 2005
	w4	27 10 2005
	w5	

omschrijving
College van burgemeester en schepenen

Vak voorbehouden
voor de administratieve overheden

PROVINCIE VLAAMS-BRABANT
dienst ruimtelijke ordening
Kenmerk / IST-RO
om gevoegd te worden bij het besluit van
de bestendige deputatie van 23-02-2006

diensthoofd Ruimtelijke Ordening

Tom LAGAST

Gezien en voorlopig aanvaard in zitting van : 02/05/05

DOOR DE GEMEENTERAAD VAN KORTENBERG

De gemeentesecretaris,
(g) P. LEBRUN

De voorzitter,
(g) H. VANNOPPEN

VOOR EENSLUIDEND UITTREKSEL

In opdracht :
De gemeentesecretaris,

De burgemeester,

[Signature]



[Signature]

P. LEBRUN

H. VANNOPPEN

Het College van burgemeester en schepenen van de gemeente Kortenberg bevestigt dat onderhavig plan op het gemeentehuis voor openbaar onderzoek werd neergelegd van : 02/05/05 tot : 18/07/05

In opdracht :
De gemeentesecretaris,

De burgemeester,

[Signature]



[Signature]

P. LEBRUN

H. VANNOPPEN

Gezien en definitief aanvaard in zitting van : 18/12/05

DOOR DE GEMEENTERAAD VAN KORTENBERG

De gemeentesecretaris,
(g) P. LEBRUN

De voorzitter,
(g) H. VANNOPPEN

VOOR EENSLUIDEND UITTREKSEL

In opdracht :
De gemeentesecretaris,

De burgemeester,

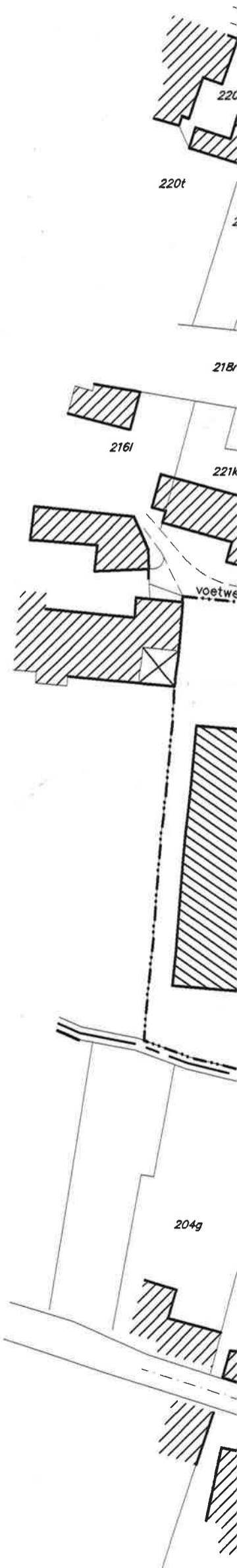
[Signature]



[Signature]

P. LEBRUN

H. VANNOPPEN





74/FL/61
02.06.66

150/V/208
31.07.91

V/L/509
14.01.93

74/FL/76
14.10.82

150/V/95
19.10.83

buurtweg 1 - Oude baan

voetweg 69 - Paddestraat

voetweg 74

buurtweg 1 - Oude baan




GRENZEN		GRENS BPA ontwerp in proces	
		BEGREINZING te ONTEIGENEN Z	
		GRENS VERKAVEL met datum en n	
		BEGREINZING BESTEMMINGSZON	
		Perceelsgrens	
	WEGEN / WATER		wegen / voetwe
			spoorweg
			waterloop
			spaarbekken
		GEBOUWEN	
	loods / opslag garage / bergpl		
	kerk / kapel		

LEGENDE

ONTWORPEN TOEST

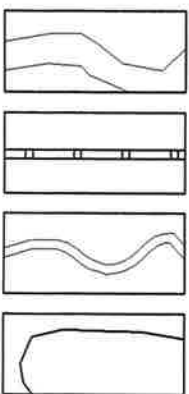
BESTEMMINGSZONES		art 2.1.	OPENBARE W
		art 2.2.	ZONE voor D
		art 2.3.	ZONE voor V
		art 2.4.	ZONE voor C
		art 2.5.	ZONE voor R
		art 2.6.	ZONE voor K
		art 2.7.	ZONE voor G
		art 2.8.	ZONE voor V
		art 2.9.	ZONE voor T
		art 2.10.	ZONE voor T
		art 2.11.	ZONE voor F
		art 2.12.	ZONE voor G

GRENZEN



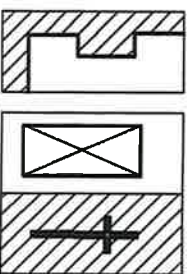
- GRENS BESCHERMD MONUMENT, DORPSGEZICHT OF LANDSCHAP
- GRENS BPA bestaand
- GRENS BPA ontwerp in procedure
- BEGRENZING te ONTEIGENEN ZONE
- GRENS VERKAVELING(EN) met datum en nummer
- BEGRENZING BESTEMMINGZONE
- Perceelsgrens

WEGEN / WATER



- wegen / voetwegen
- spoorweg
- waterloop
- spaärbekken

GEBOUWEN



- omtrek bebouwing
- loods / opslagplaats garage / bergplaats
- kerk / kapel

DIVERSEN

- kantstrook
- weggoot
- kantstrook/trottoirband
- weggoot/trottoirband
- aslijn weg
- gladde draad
- gladde dr/betonplaten
- prikeldraad
- prikeldr/betonplaten
- haag
- afsluiting betonplaten of hout (bils)
- afsluiting in metselwerk of muur
- talud
- gracht
- rand (waterpeil)
- HS-leiding
- bomenrij
- stronk
- naaldboom
- conifeer
- struik
- vangrail

- geodisch punt
- geodische paal N.G.I.
- opstelpunt veelhoeksmeting
- grenssteen
- merksteen staatsgrens
- merksteen openbaar domein
- merksteen staatsdomein
- merksteen domein N.M.B.S.
- kilometerpaal
- hectometerpaal
- koolwaterstofverharding
- betonverharding
- betonstraatstenenverharding
- verharding in kasseien
- verharding in betontegels
- grind of steenslag
- gras
- straatkolk
- laagspanningspaal
- hoogspanningspaal
- verlichtingspaal

LEGENDE

ONTWORPEN TOESTAND

art 2.1.

OPENBARE WEGENIS