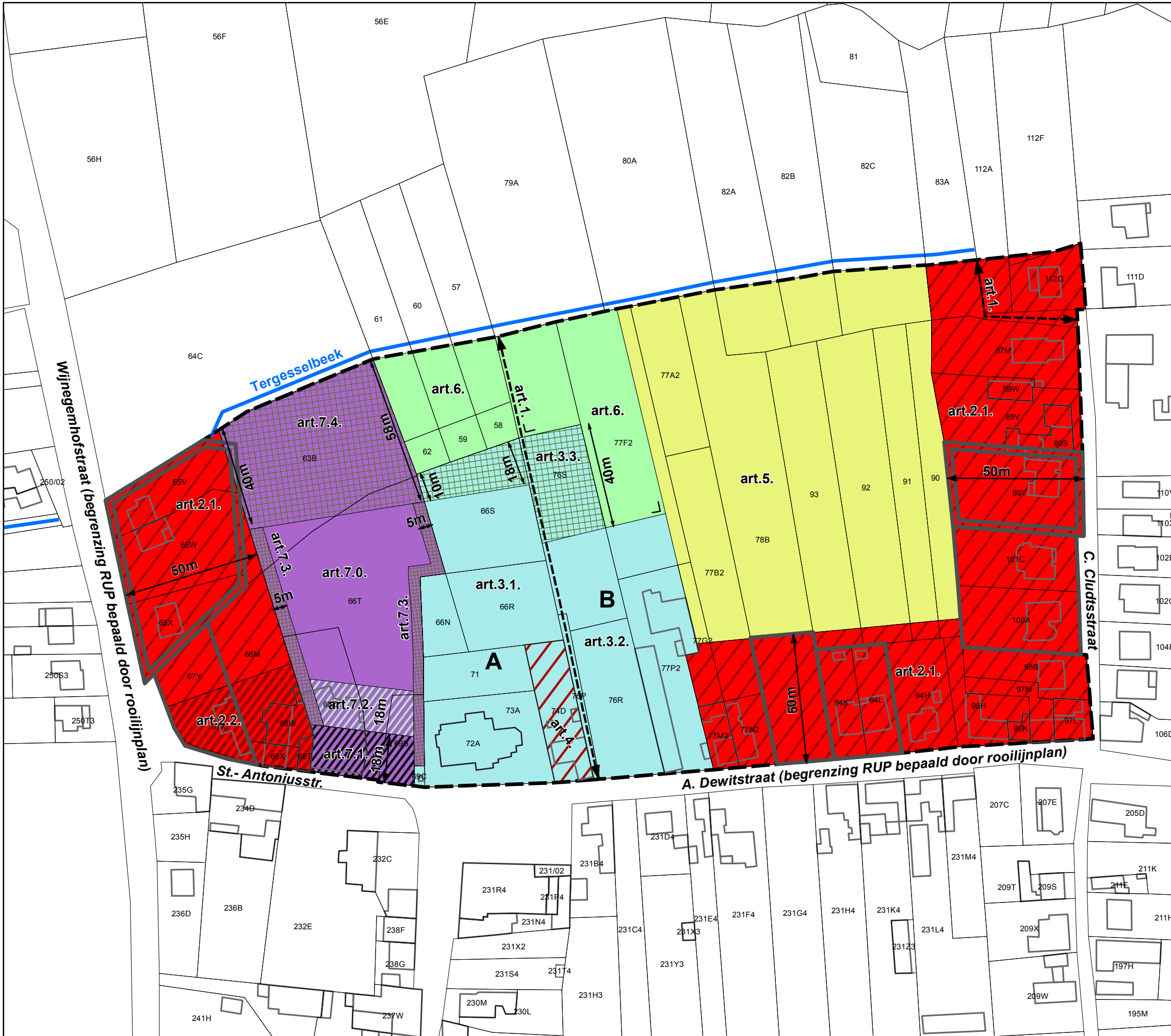




# RUP Dorpskern Meerbeek

## Grafisch plan



-  begrenzing RUP
-  verbinding (art.1.)
-  woongebied (art.2.)
-  zone voor ééngesinswoningen
-  zone voor één- of meergesinswoningen
-  gebied voor gemeenschapsvoorzieningen (art.3.)
-  zone voor buffer
-  zone voor ééngesinswoningen of gemeenschapsvoorzieningen (art.4.)
-  agrarisch gebied (art.5.)
-  gemengd openruimtegebied (art.6.)
-  zone voor handel of lokale bedrijvigheid (art.7.)
-  zone voor bebouwing
-  zone voor overdekte opslag
-  zone voor buffer type 1
-  zone voor buffer type 2

 op te heffen verkaveling (inclusief wijzigingen)



0 25 50 100 Meters