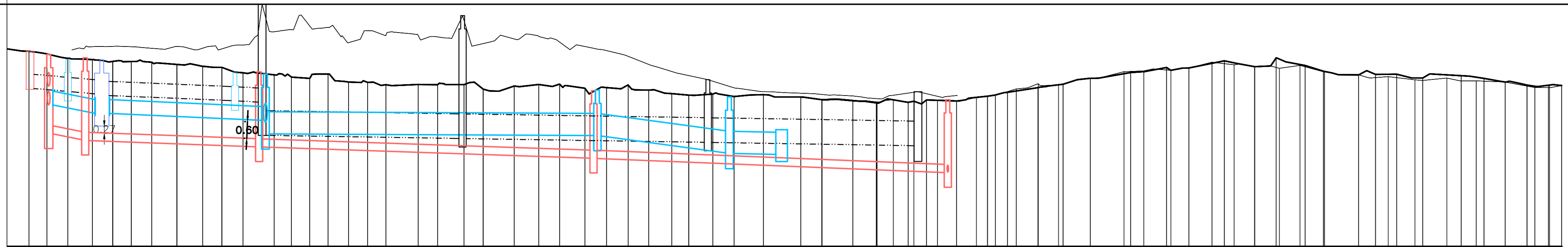


LENGTEPROFIEL

Schalen: lengte: 1/500
hoogte: 1/100

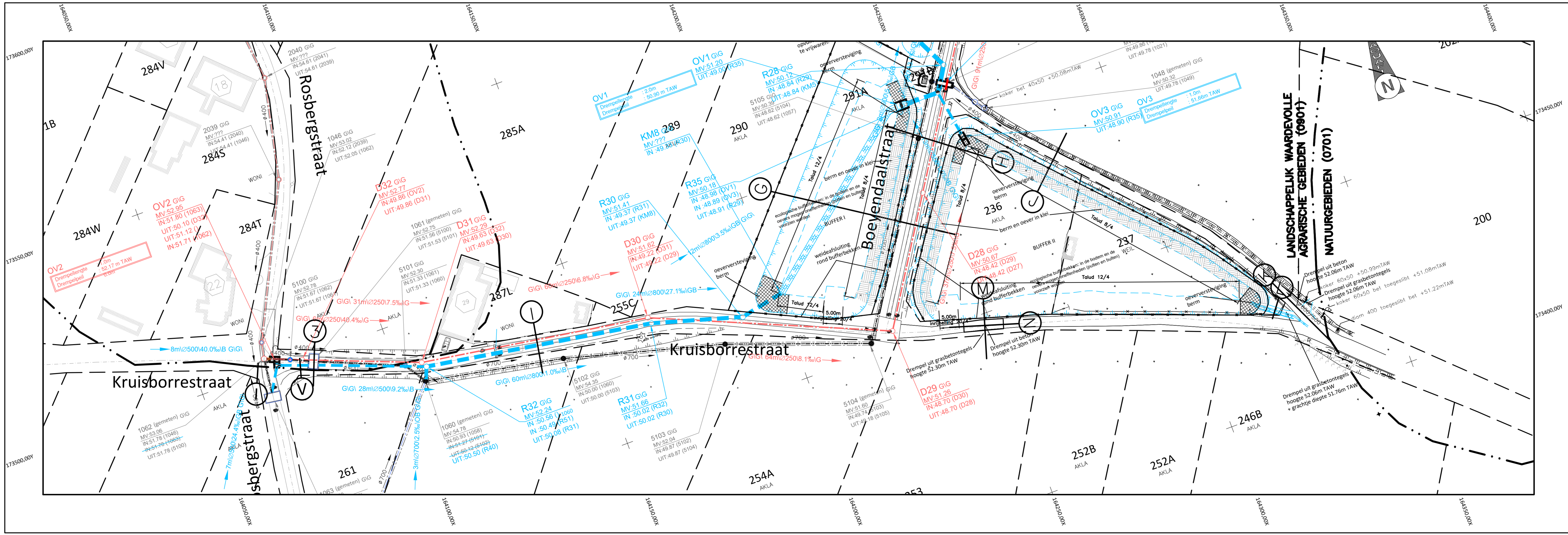
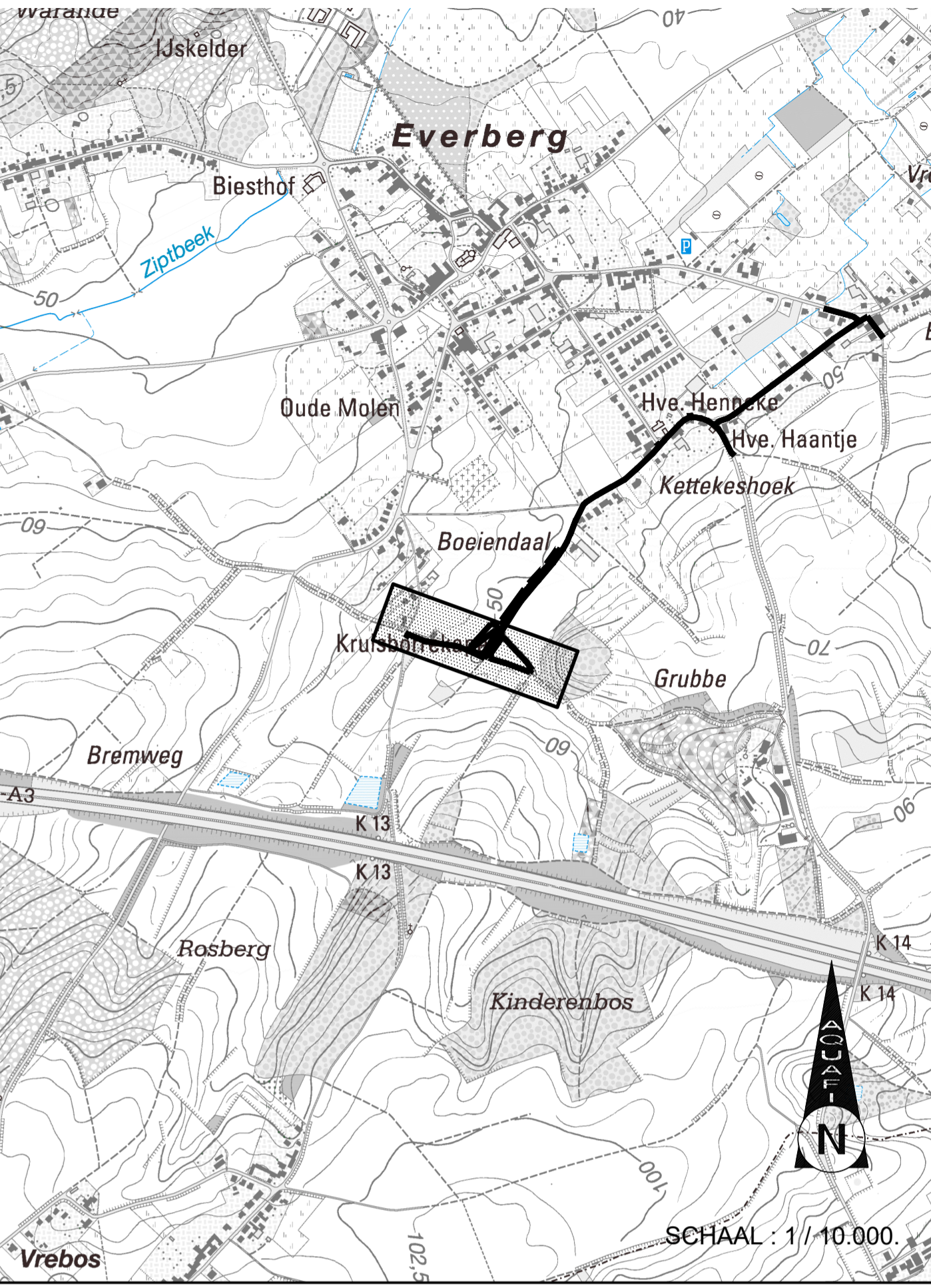
Vergelijkingsvlak
-0.00m T.A.W.



Profielnummer
Tussenafstand
Best. hoogte as-weg
Ontworpen weghoogten
BEST
Putnummer
Ø en helling
Bodemhoogte
Tussenafstand + PutNr
Ø en helling
Bodemhoogte
Max. Hydr. Peil
Legkarakteristieken
RWA-riolering
Tussenafstand + PutNr
Ø en helling
Bodemhoogte
Max. Hydr. Peil
Legkarakteristieken

1082	5100	1081	5101	1080	5102	5103	5104
Ø400017.3%	Ø400017.4%	Ø40008.4%	Ø40008.5%	Ø70003.3%	Ø70003.2%	Ø70003.2%	Ø70003.2%
51.78	51.67	51.53	51.33	51.12	51.71	48.97	48.74
OV2	6m	31m	D31	60m	D30	64m	D29
Ø25040.4%	Ø25017.5%	Ø25016.8%	Ø25016.8%	Ø25016.1%	Ø25016.1%	Ø25016.1%	Ø25016.1%
50.10	49.86	49.86	49.83	49.22	49.22	48.70	48.70
8m	28m	R32	60m	R31	24m	R30	12m KMB
Ø50040.0%	Ø50009.2%	Ø80011.0%	Ø80011.0%	Ø80011.0%	Ø80011.0%	Ø80011.0%	Ø80011.0%
51.12	50.82	50.82	50.56	50.02	50.02	48.37	48.33
51.12	50.82	50.82	50.56	50.02	50.02	48.37	48.33

LIGGINGSPLAN.



Aquafin NV
Dijkstraat 8
2630 Aartselaar
Tel.: 03 450 45 11
www.aquafin.be

Provincie: VLAAMS-BRABANT
Stad/Gemeente: KORTENBERG
Projectnaam: Aansluiting lozingspunten Boeiendaal
Projectnummer: 23333
Titel: Ontwerplan riolerings- en collectorwerken
KRUISBORRESTRAT

Bouwheer: Aquafin
Plannummer: 23333/1-2-7.6/6

Nr.	Datum	Historiek	EB
1	25/06/2021	Ontwerpfase 2	EB
2	04/10/2021	Proefstiel aanbesteding	EB
3	18/02/2022	talud bufferbekken aanpassen	EB

Stad/Gemeente: KORTENBERG
Aannemer: [Blank]
Schaal: 1/500
Plan opp: 0.69m²
Dossiernummer studieureau: 9648