LENGTEPROFIEL

Schalen: lengte: 1/500
hoogte: 1/100

Vergelijkingsvlak
-.00m T.A.W.

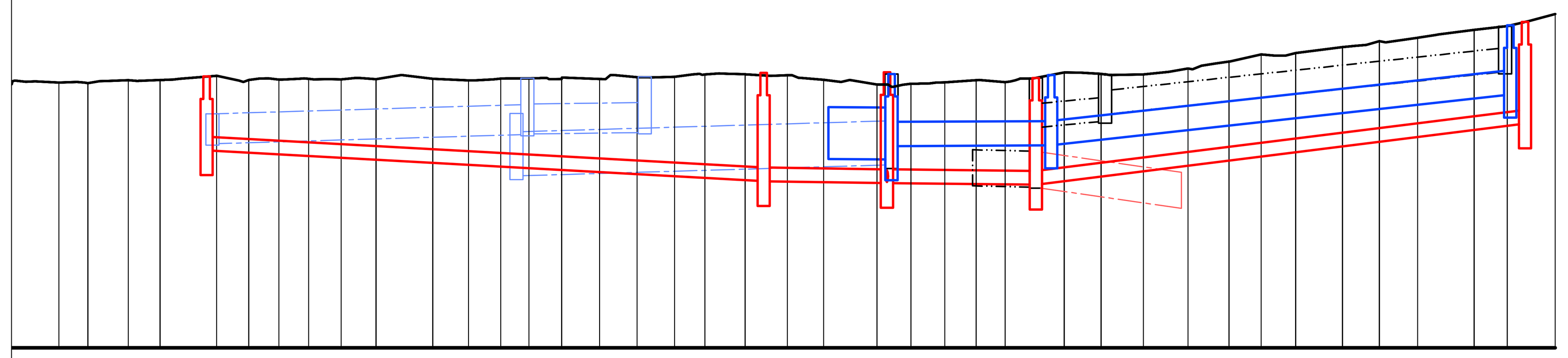

		Values
Profielnummer		
Tussenafstand		45.69 45.67 45.67 45.70 45.72 45.72 45.75 45.81 45.71 45.75 45.73 45.75 45.74 45.75 45.74 45.83 45.75 45.72 45.74 45.76 45.77 45.74 45.78 45.79 45.85 45.86 45.85 45.81 45.83 45.73 45.72 45.63 45.62 45.65 45.67 45.72 45.68 45.75 45.88 45.86 45.84 45.90 45.97 46.07 46.27 46.24 46.42 46.47 46.53 46.62 46.70 46.79 46.88 46.97 47.14
Best. hoogte as-weg		45.72 45.71
Ontworpen weghoogten		1017 1051 1040 1018 1052 1023 1047 1022
BEST	Putnummer	∅500\5.9‰ ∅500\2.5‰ ∅900\3.9‰ ∅600\5.1‰ ∅400\16.0‰ ∅600\5.1‰ ∅400\21.5‰
	∅ en helling	44.43 43.69 44.64 44.63 44.67 43.93 43.55 43.56 43.51 45.04 44.90 43.06 45.96
	Bodemhoogte	D5 60m D4 16m D3 18m D1 52m D2
DWA-riolering	Tussenafstand + PutNr	∅250\11.0‰ ∅250\2.5‰ ∅250\2.0‰ ∅250\25.0‰
	∅ en helling	44.24 43.58 43.58 43.54 43.54 43.51 43.51 44.81
	Bodemhoogte	
	Max. Hydr. Peil	
	Legkarakteristieken	9m R1 16m R2 49m R3
RWA-riolering	Tussenafstand + PutNr	∅900\1.0‰ ∅400\1.0‰ ∅400\22.1‰
	∅ en helling	44.14 44.13 44.37 44.39 44.39 45.47
	Bodemhoogte	
	Max. Hydr. Peil	
	Legkarakteristieken	

LIGGINGSPLAN.

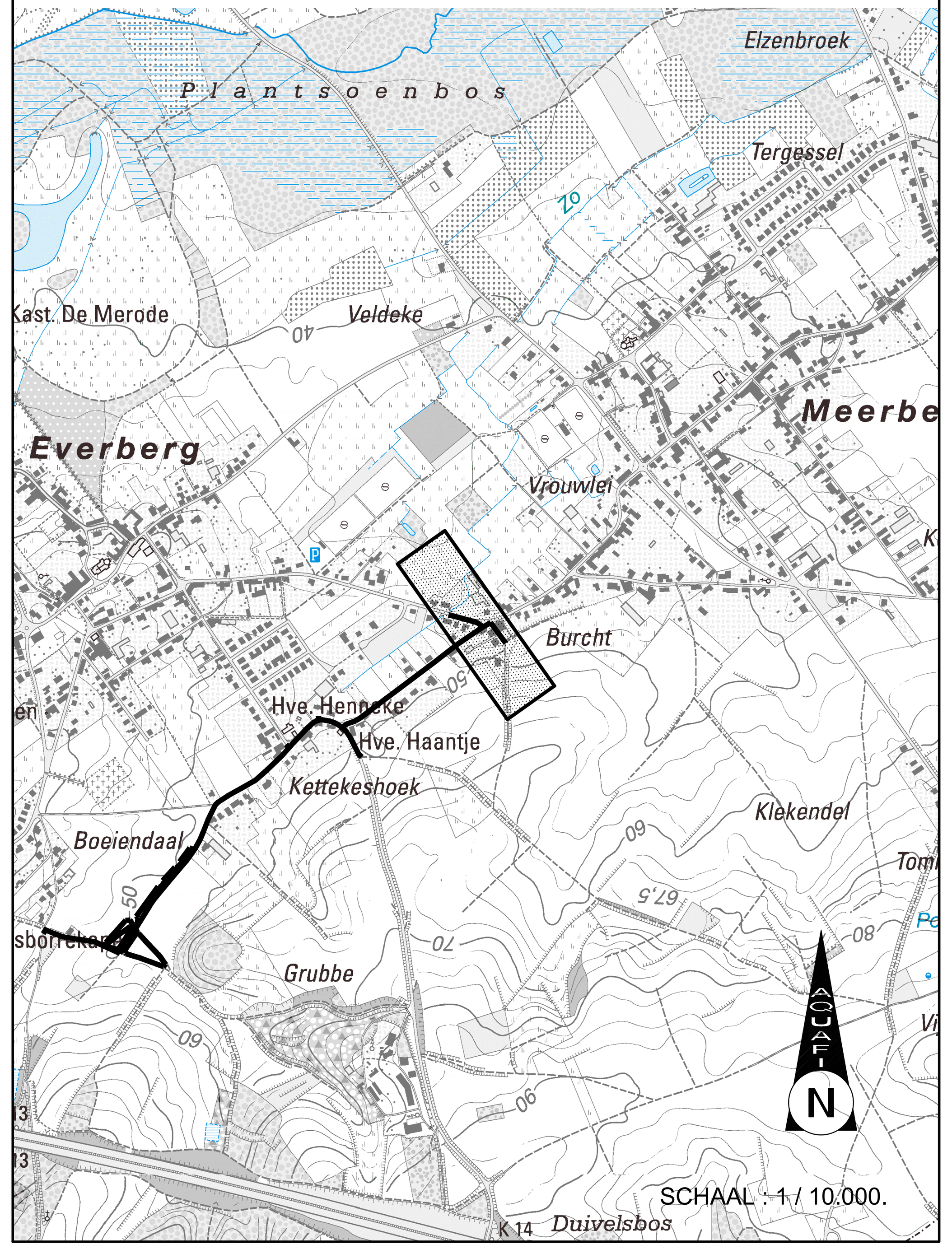

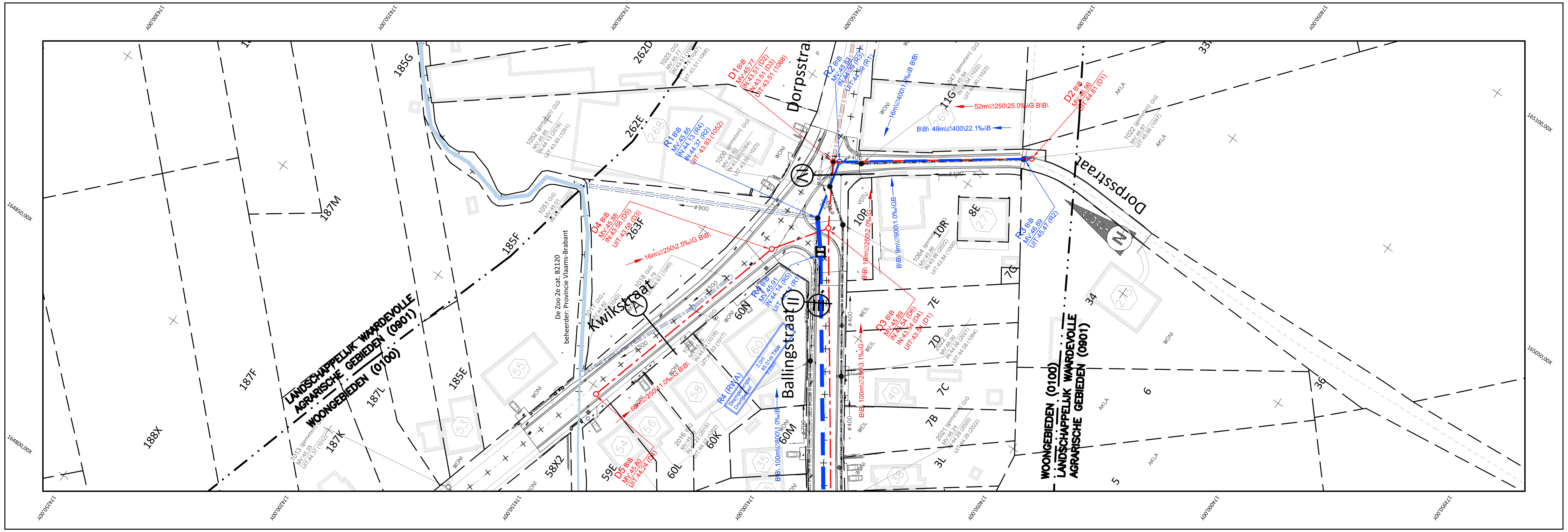

Aquafin NV
Dijkstraat 8
2630 Aartselaar
Tel.: 03 450 45 11
www.aquafin.be

Provincie: VLAAMS-BRABANT

Stad/Gemeente: KORTENBERG

Projectnaam: Aansluiting lozingspunten Boeiendaal

Projectnummer: 23333

Titel: **Ontwerpplan riolerings- en collectorwerken**

KWIKSTRAAT - DORPSSTRAAT

Bouwheer
Aquafin
Dirk De Waele
Directeur infrastructuur

Studiebureau
BV Studiebureau Jonckheere
Koen Jonckheere, zaakvoerder
Beëdigd landmeter LAN040153
tel.: 050/655 655
email: info@studiebureaujonckheere.be
Torhoutse Steenweg 378C
8200 Brugge

Stad/Gemeente

Aannemer

Plannummer: 23333/1-2-7.1/6

Nr.	Datum.	Historiek	
1	25/06/2021	Ontwerpfase 2	EB
2	04/10/2021	Proefstel aanbesteding	EB
3	18/02/2022	talud bufferbekken aanpassen	EB

Schaal: 1/500

Plan opp.: 0.69m²

Dossiernummer studiebureau: 9648