

Verspreiding 124,286,286



Storing

## Dorpskernvernieuwing Fase 2.1 in ERPS-KWERPS

### Lijnen

R92

522

528

N3

R92 Kraainem Metro/ 516 Everberg Aan de Leeuwen/ 517 Everberg Aan de Leeuwen/  
522 Kortenberg Staca/ 528 Tervuren Atheneum/ N3 Kortenberg Staca

### Niet-bediende haltes

Veltem-Beisem: Kerkstraat (305636) - Sint-Michielsstraat (305634) - Erps-Kwerps:  
Molenbeek (302730) - Diestbrug (302706) - Olmenhoek (302732) - Haaggatstraat  
(302714) - Deckerskapel (302704) - In de Welkom (302718) - Kwerps Kapel  
(302722) - Kwerps Kerk (307336) - Kasteelstraat (308834) - Erps Kerk (308836)

### Vervanghaltes

Veltem-Beisem: Kantonnier (302063) - Erps-Kwerps: Strooien Dak (302738) ,  
Kouterstraat (307522) , Station (358599) (tijdelijk), Kwerps Kerk (357336) (tijdelijk),  
Maalderij (352728) (tijdelijk), Erps Kerk (358836) (tijdelijk)

### Alternatieve reisweg

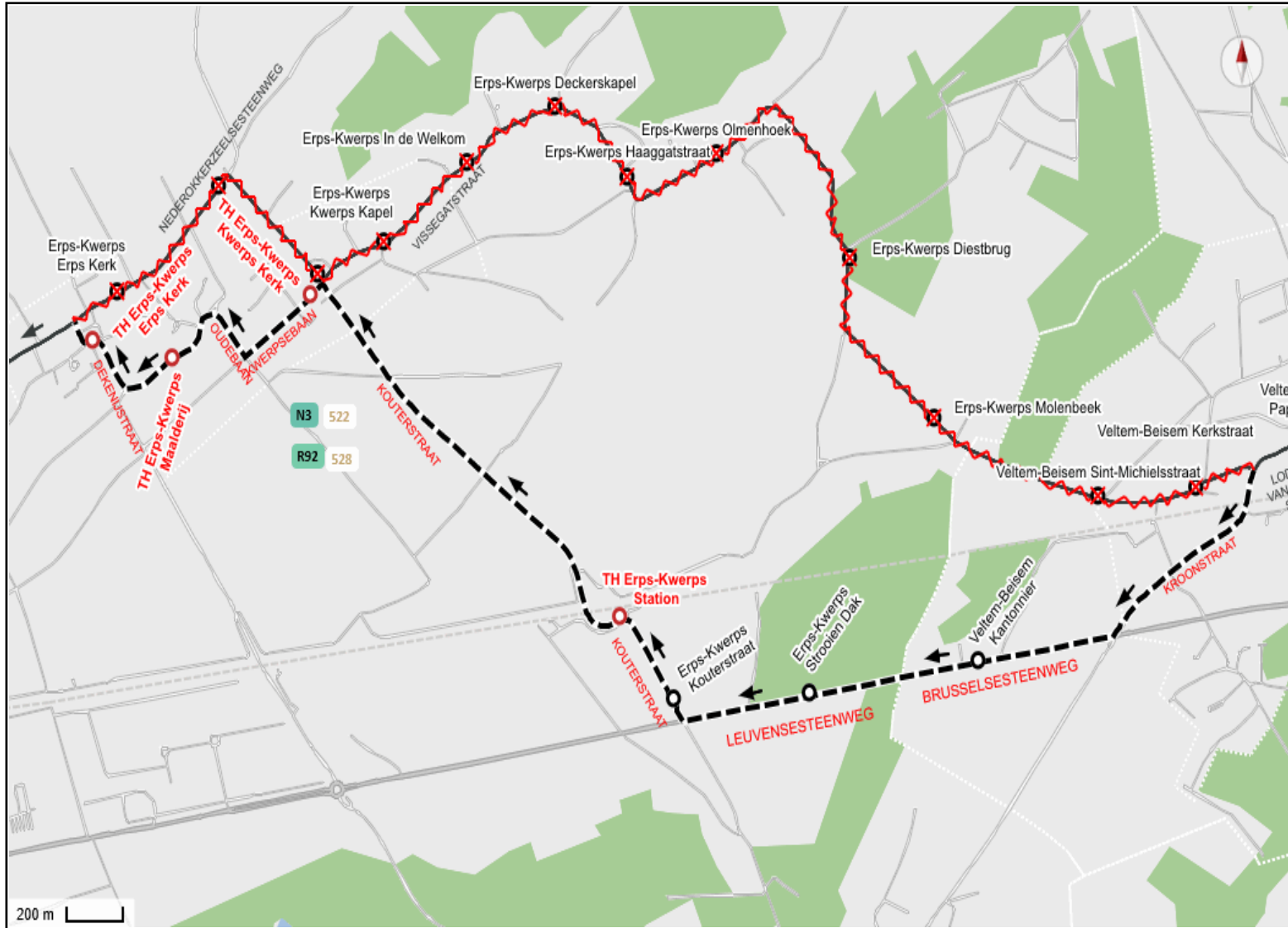
Omleiding via rechtdoor LODEWIJK VAN VELTEMSTRAAT - rechtdoor  
KROONSTRAAT - rechtsaf BRUSSESESTEENWEG - rechtdoor  
LEUVENSESTEENWEG - rechtsaf KOUTERSTRAAT - linksaf KWERPSEBAAN -  
rechtsaf OUDEBAAN - linksaf OUDEBAAN - rechtdoor KLAPSTRAAT - rechtsaf  
DEKENIJSTRAAT - rechtdoor DORSPLEIN - linksaf PEPERSTRAAT om zo de  
reisweg te hervatten

**Gelieve dispatching op te roepen bij onvoorziene obstakels.**



Storing

# Dorpskernvernieuwing Fase 2.1 in ERPS-KWERPS



Verspreiding 124,286,286



## Dorpskernvernieuwing Fase 2.1 in ERPS-KWERPS

### Periode

Lijn **530**

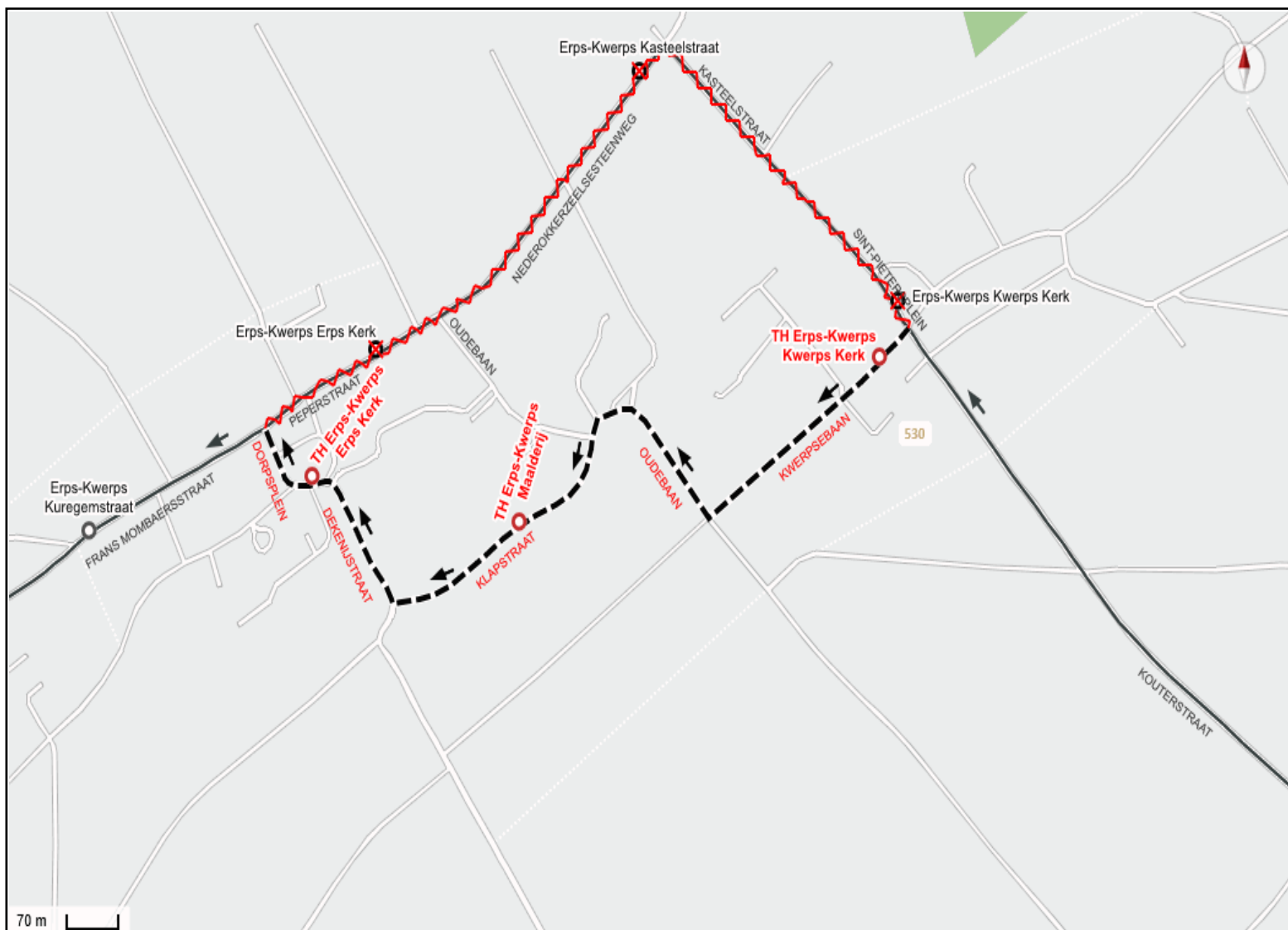
530 Kortenberg Station Nd

**Niet-bediende haltes** Erps-Kwerps: Kwerps Kerk (307336) - Kasteelstraat (308834) - Erps Kerk (308836)

**Vervanghaltes** Erps-Kwerps: Kwerps Kerk (357336) (tijdelijk), Maalderij (352728) (tijdelijk), Erps Kerk (358836) (tijdelijk)

**Alternatieve reisweg** Omleiding via rechtdoor KOUTERSTRAAT - linksaf KWERPSEBAAN - rechtsaf OUDEBAAN - linksaf OUDEBAAN - rechtdoor KLAPSTRAAT - rechtsaf DEKENIJSTRAAT - rechtdoor DORPSPLEIN - linksaf PEPPERSTRAAT om zo de reisweg te hervatten

Gelieve dispatching op te roepen bij onvoorziene obstakels.



Verspreiding 124,286,286



Storing

## Dorpskernvernieuwing Fase 2.1 in ERPS-KWERPS

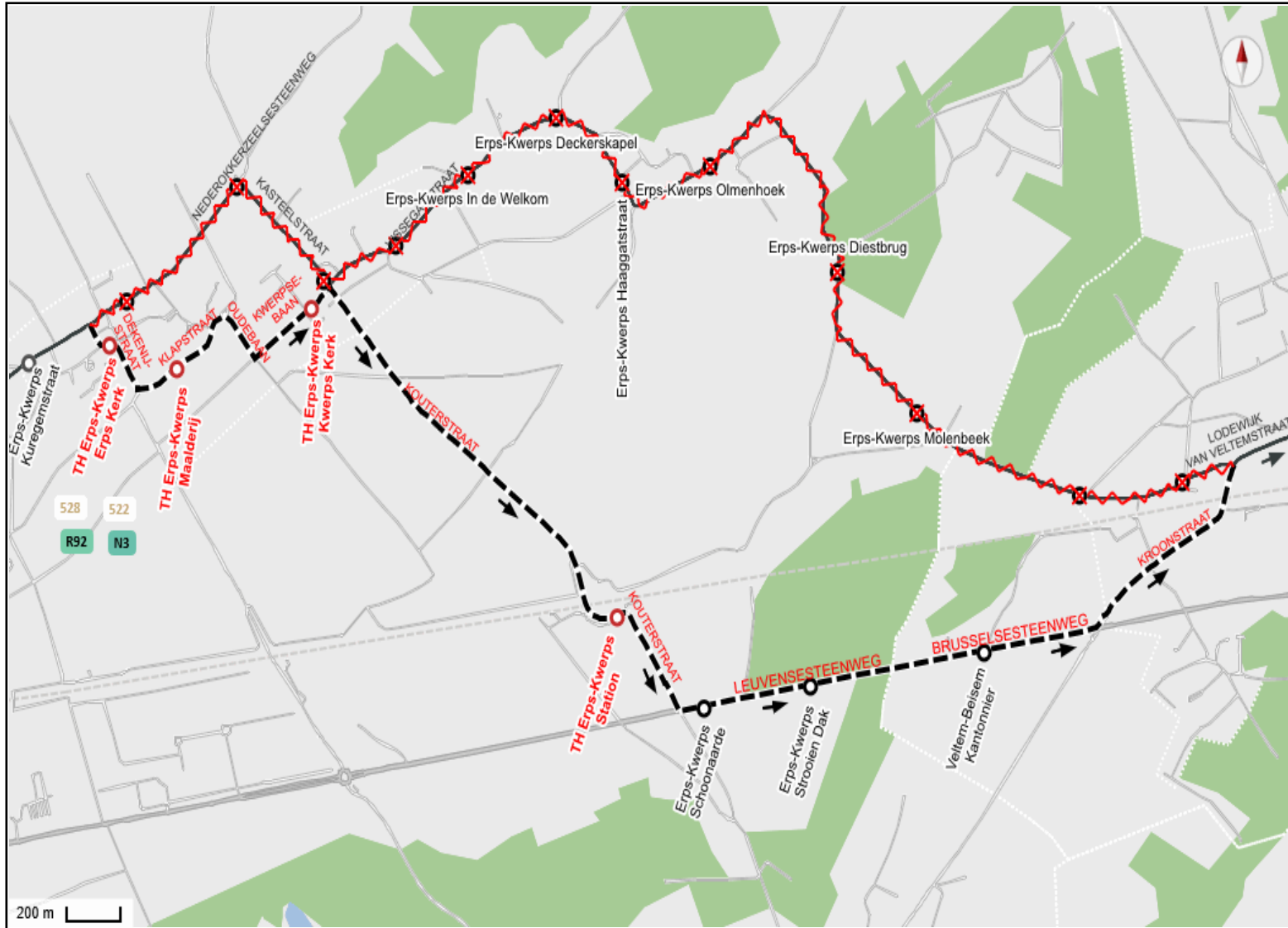
<b>Periode</b>	Van woensdag 1 mei 2024 tot het einde van de werken			
<b>Lijnen</b>	<b>R92</b>	<b>522</b>	<b>528</b>	<b>N3</b>
	R92 Leuven Station/ 516 Haacht Don Bosco/ 522 Heverlee Heilig Hart/ 528 Veltem Dorpsplein/ N3 Lubbeek Dorp/ N3 Leuven Station			
<b>Niet-bediende haltes</b>	Erps-Kwerps: Erps Kerk (308835) - Kasteelstraat (308833) - Kwerps Kerk (307337) - Kwerps Kapel (302721) - In de Welkom (302717) - Deckerskapel (302703) - Haaggatstraat (302713) - Olmenhoek (302731) - Diestbrug (302705) - Molenbeek (302729) - Veltem-Beisem: Sint-Michielsstraat (305635) - Kerkstraat (305637)			
<b>Vervanghaltes</b>	Erps-Kwerps: Erps Kerk (352707) (tijdelijk), Maalderij (352727) (tijdelijk), Kwerps Kerk (358598) (tijdelijk), Station (358500) (tijdelijk), Schoonaarde (302735) , Strooiën Dak (302737) - Veltem-Beisem: Kantonnier (302062)			
<b>Alternatieve reisweg</b>	Omleiding via recht door PEPPERSTRAAT - rechtsaf DORPSPLEIN - recht door DEKENIJSTRAAT - linksaf KLAPSTRAAT - recht door OUDEBAAN - rechtsaf OUDEBAAN - linksaf KWERPSEBAAN - rechtsaf KOUTERSTRAAT - linksaf LEUVENSESTEENWEG - recht door BRUSSELSESTEENWEG - linksaf KROONSTRAAT - recht door LODEWIJK VAN VELTEMSTRAAT om zo de reisweg te hervatten			

Gelieve dispatching op te roepen bij onvoorziene obstakels.



Storing

# Dorpskernvernieuwing Fase 2.1 in ERPS-KWERPS



Verspreiding 124,286,286



Storing

## Dorpskernvernieuwing Fase 2.1 in ERPS-KWERPS

### Lijn 530

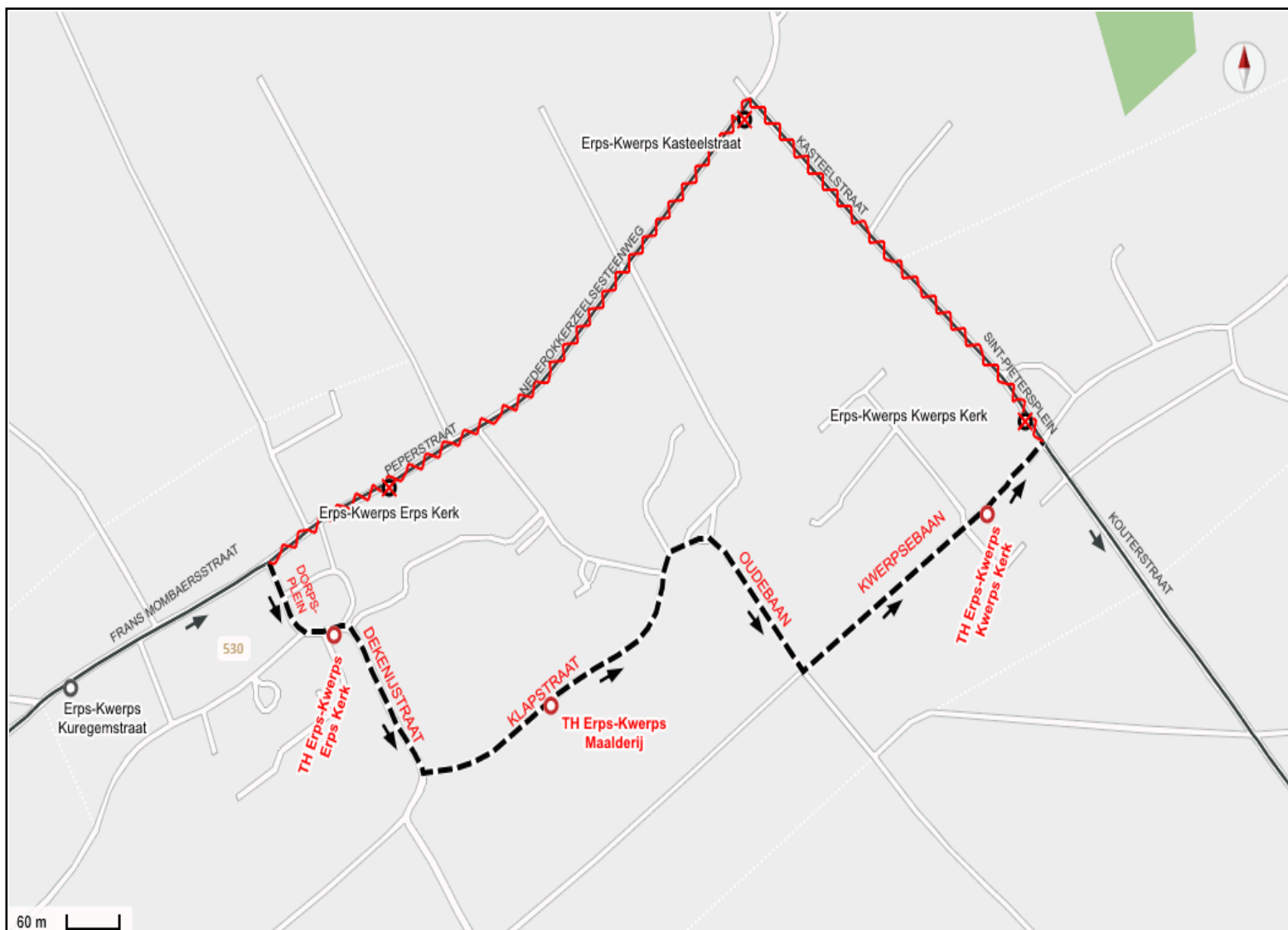
530 Zav. Zavo Groenstr.

**Niet-bediende haltes** Erps-Kwerps: Erps Kerk (308835) - Kasteelstraat (308833) - Kwerps Kerk (307337)

**Vervanghaltes** Erps-Kwerps: Erps Kerk (352707) (tijdelijk), Maalderij (352727) (tijdelijk), Kwerps Kerk (358598) (tijdelijk)

**Alternatieve reisweg** Omleiding via rechtdoor PEPPERSTRAAT - rechtsaf DORPSPLEIN - rechtdoor DEKENIJSTRAAT - linksaf KLAPSTRAAT - rechtdoor OUDEBAAN - rechtsaf OUDEBAAN - linksaf KWERPSEBAAN - rechtsaf KOUTERSTRAAT om zo de reisweg te hervatten

Gelieve dispatching op te roepen bij onvoorziene obstakels.



Verspreiding 124,286,286



Storing

## Dorpskernvernieuwing Fase 2.1 in ERPS-KWERPS

### Lijnen

516

517

516 Everberg Aan de Leeuwen

517 Examenrit Everberg Aan de Leeuwen

### Niet-bediende haltes

Veltem-Beisem: Kerkstraat (305636) - Erps-Kwerps: Molenbeek (302730) - Diestbrug (302706) - Olmenhoek (302732) - Haaggatstraat (302714) - Deckerskapel (302704) - In de Welkom (302718) - Kwerps Kapel (302722) - Kwerps Kerk (307336) - Kasteelstraat (308834) - Erps Kerk (308836) - Veltem-Beisem: Sint-Michielsstraat (305634)

### Vervanghaltes

Veltem-Beisem: Kantonnier (302063) - Erps-Kwerps: Strooien Dak (302738) , Kouterstraat (307522) , Station (358599) (tijdelijk), Kwerps Kerk (357336) (tijdelijk), Maalderij (352728) (tijdelijk), Erps Kerk (358836) (tijdelijk)

### Alternatieve reisweg

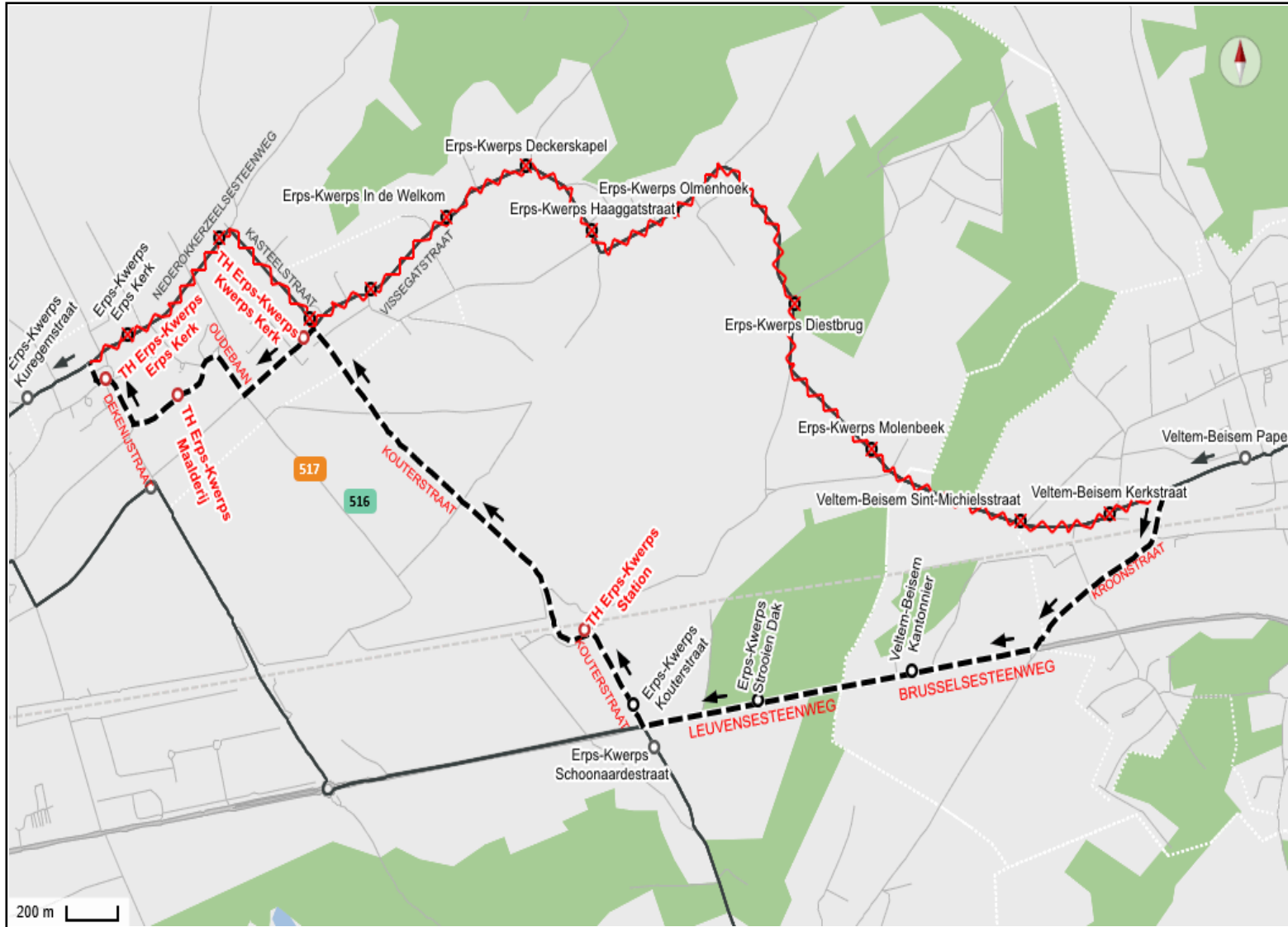
Omleiding rechtdoor LODEWIJK VAN VELTEMSTRAAT - rechtdoor KROONSTRAAT - rechtsaf BRUSSELSESTEENWEG - rechtdoor LEUVENSESTEENWEG - rechtsaf KOUTERSTRAAT - linksaf KWERPSEBAAN - rechtsaf OUDEBAAN - linksaf OUDEBAAN - rechtdoor KLAPSTRAAT - rechtsaf DEKENIJSTRAAT - rechtdoor DORSPLEIN - linksaf PEPERSTRAAT om zo de reisweg te hervatten

**Gelieve dispatching op te roepen bij onvoorziene obstakels.**



Storing

# Dorpskernvernieuwing Fase 2.1 in ERPS-KWERPS





Verspreiding 124,286,286



Storing

## Dorpskernvernieuwing Fase 2.1 in ERPS-KWERPS

**Lijn****516**

516 Haacht Don Bosco

**Niet-bediende haltes**

Erps-Kwerps: Erps Kerk (308835) - Kasteelstraat (308833) - Kwerps Kerk (307337) - Kwerps Kapel (302721) - In de Welkom (302717) - Deckerskapel (302703) - Haaggatstraat (302713) - Olmenhoek (302731) - Diestbrug (302705) - Molenbeek (302729) - Veltem-Beisem: Kerkstraat (305637)

**Vervanghaltes**

Erps-Kwerps: Erps Kerk (352707) (tijdelijk), Maalderij (352727) (tijdelijk), Kwerps Kerk (358598) (tijdelijk), Station (358500) (tijdelijk), Schoonaarde (302735), Strooien Dak (302737) - Veltem-Beisem: Kantonnier (302062)

**Alternatieve reisweg**

Omleiding via recht door PEPPERSTRAAT - rechtsaf DORPSPLEIN - recht door DEKENIJSTRAAT - linksaf KLAPSTRAAT - recht door OUDEBAAN - rechtsaf OUDEBAAN - linksaf KWERPSEBAAN - rechtsaf KOUTERSTRAAT - linksaf LEUVENSESTEENWEG - recht door BRUSSELSESTEENWEG - linksaf KROONSTRAAT - recht door LODEWIJK VAN VELTEMSTRAAT om zo de reisweg te hervatten

**Gelieve dispatching op te roepen bij onvoorziene obstakels.**



Storing

# Dorpskernvernieuwing Fase 2.1 in ERPS-KWERPS

