





















90. Sint-Antoniusstraat	Nr.	Foto	Oude foto	Type	Referenties	Bouwdatum	Stijl	Code (Afz.)	Code geheel	ZONE 6: MEERBEEK CENTRUM
Sint-Antoniusstraat				Sint-Antoniuskerk	cfr. Vannoppen, 1991, p. 129-130; ca. 1891 neogotische verbouwing kerk n.o.v. J. Langerock (Leuven) met nieuwe Z-zijbeuk en transeptarm; behouden toren, gotisch schip, N-zijbeuk en N-transeptarm (XV?), behouden koor van 1731	XIIIB(toren)/ XV(?) schip, N-zijbeuk en transeptarm/ 1731 (koor)/ ca. 1891 neogotische verbouwing kerk +oud kerkhof bevindt zich nog rond de kerk/ nieuw kerkhof op lager gelegen percelen ten noorden van de kerk; oud kerkhof rond de kerk	R/NG	2	2	ZONE 6
Sint-Antoniusstraat	omgeving kerk			Vredesmonument Meerbeek voor de slachtoffers van WOI en WOII				3		ZONE 6
Sint-Antoniusstraat	3			woning		ca. 1950	AD/M	4	X	ZONE 6
Sint-Antoniusstraat	13			voormalige brouwerij Van Roey	cfr. Vannoppen, 1987, p. 128	ca. 1900	IA	3	X	ZONE 6 3
Sint-Antoniusstraat	17			woon-/winkelhuis		XIXd-XXa	T	4	3	ZONE 6
									.../...	

Sint-Antoniusstraat	19			parochiaal centrum		1949 cfr. gevelsteen	T	4	.../... 3	ZONE 6
Sint-Antoniusstraat	21			pastorij (rechter gedeelte gebouw)/, nu plaatselijke bibliotheek (linker gedeelte gebouw)	-cfr. Vannoppen, 1987, p. 122 -waardevolle interieurelementen: o.m. plafondschilderingen in traphal en houten lambrizing met wandschilderingen in zitplaats	1742	TBZ	2		ZONE 6
Sint-Antoniusstraat	25			hoeve		XIXd-XXa	LA	4		ZONE 6
Sint-Antoniusstraat	10			woning (met bedrijfsgebouw achteraan)		XXA	T/E	4	X	ZONE 6
Sint-Antoniusstraat	20			woning		XXA	T/AD	4		ZONE 6
Sint-Antoniusstraat	28			winkel		hedendaagse aanpassing van oudere XXa-woning en magazijn	T/H	4	4	ZONE 6
Sint-Antoniusstraat	30			hoeve		XIXd-XXa (voorbouw recenter)	LA	5		ZONE 6









91. Sint-Catharinastraat	Nr.	Foto	Oude foto	Type	Referenties	Bouwdatum	Stijl	Code (Afz.)	Code geheel	ZONE 1: KORTENBERG CENTRUM
Sint-Catharinastraat	17-21			voormalige hoeve omgevormd tot drie arbeiderswoningen		XIXd-XXa	CE	4	 	ZONE 1
Sint-Catharinastraat	27			hoeve		XIXd-XXa (recente gevel)	LA	4	 	ZONE 1
Sint-Catharinastraat	20			hoeve		XIXd-XXa	LA	4	 	ZONE 1











92. Sint-Pietersplein	Nr.	Foto	Oude foto	Type	Referenties	Bouwjaar	Stijl	Code (Afz.)	Code geheel	ZONE 4: KWERPS CENTRUM
Sint-Pietersplein				Sint-Pieterskerk	cfr. Vannoppen, 1991, p. 36; 1586 heropbouw Schelderomaanse kerk; 1644 5-zijdig gotisch koor en gotisch kruisribgewelf; in XVIII B bakstenen sacristie; 1854-55 neogotische verbouwing toren; 1897 nieuw neogotisch schip n.o.v. arch. Van Roelen; wettelijk beschermd kerkorgel sinds 20-10-1981 Orgel van de kerk beschermd als monument op 12-10-1981	1586 (toren)/ 1644(koor)/ 1897(schip)	R(toren, later NG verbouwd)/ G(koor)/ NG(schip)	2		ZONE 4



93. Stationsplein	Nr;	Foto	Oude foto	Type	Referenties	Bouwdatum	Stijl	Code (Afz.)	Code geheel	ZONE 8: VAN KORTENBERG STATION NAAR KORTENBERG LEUVENSESTEENWEG
Stationsplein	12			woning		ca. 1928 (cfr. GAK B/KO 372)	T/CE	4	 	ZONE 8
Stationsplein	16			woning (nu tearoom)		XIXd-XXa	CE	4	 	ZONE 8
Stationsplein (kruispunt Stationsstraat)	22			hoekpand		XIXd-XXa (recentere gevel)	T	4	 	ZONE 8


94. Stationsstraat	Nr.	Foto	Oude foto	Type	Referenties	Bouwdatum	Stijl	Code (Afz.)	Code geheel	ZONE 8: VAN KORTENBERG STATION NAAR KORTENBERG LEUVENSESTEENWEG
Stationsstraat	15			villa		interbellum	AD	5	4	ZONE 8
Stationsstraat	17			villa		interbellum	AD	4		ZONE 8
Stationsstraat	19			villa		interbellum	AD	5		ZONE 8
Stationsstraat	29			villa		interbellum	AD	3	3	ZONE 8
Stationsstraat	31			villa		interbellum	AD	3		ZONE 8
Stationsstraat	33			villa		interbellum	AD	3		ZONE 8
Stationsstraat	35			woning (gedeelte van eenheidsbe- bouwning nrs. 35-39		interbellum	AD	4	.../...	ZONE 8






Stationsstraat	37			woning (gedeelte van eenheidsbe- bouwning nrs. 35-39		interbellum	AD	4	.../... 3	ZONE 8
Stationsstraat	39			woning (gedeelte van eenheidsbe- bouwning nrs. 35-39		interbellum	AD	4		ZONE 8
Stationsstraat	49			villa		interbellum	AD	3	3	ZONE 8
Stationsstraat	51-53			woon-/ winkelhuis		interbellum	AD	4		ZONE 8
Stationsstraat	55			woon-/ winkelhuis		interbellum	AD	4		ZONE 8
Stationsstraat	59			woning		XXA	T/ AD	5		ZONE 8
Stationsstraat	61			woning		interbellum	AD/ M	4		ZONE 8


Stationsstraat	69			hoekwoning		1932 cfr.gevelsteen	AD	4		ZONE 8
Stationsstraat	75			woon-/ winkelhuis		interbellum	AD	4	4	ZONE 8
Stationsstraat	77			woning		interbellum	T/ AD	5		ZONE 8
Stationsstraat	83			woning (eenheidsbe- bouwing met nr. 85)		1938 (cfr. B KO/38/10)	AD/ M	4		4
Stationsstraat	85			woning (eenheidsbe- bouwing met nr. 83)		1938 (cfr. B KO/38/10)	AD/ M	4		ZONE 8
Stationsstraat	93			woon-/ winkelhuis		XXA	T	4	4	ZONE 8
Stationsstraat	97			woon-/ winkelhuis		XXA	T	5		ZONE 8





Stationsstraat	103			woon-/ winkelhuis		interbellum	AD	4		ZONE 8
Stationsstraat	8			villa z.g. "Josephine"	cfr. Vannoppen, 1989, p. 68; in 1987 zetel van het O.C.M.W., nu apotheek	XIXd-XXa	T	4	4	ZONE 8
Stationsstraat	12			woning		interbellum	AD	4		ZONE 8
Stationsstraat	22			postgebouw		XIXd-XXa	T	4	3	ZONE 8
Stationsstraat	24			burgerhuis z.g. "La Feuillée"	cfr. Vannoppen, 1989, p. 70	ca. 1900	E	3		ZONE 8
Stationsstraat	28			villa	cfr. Vannoppen, 1991, p.70; villa van schepen Mormael	XIXd-XXa	E	3		ZONE 8
Stationsstraat	56			woonhuis (eenheidsbe- bouwung met nr. 58)		XIXd-XXa	T/ CE	4	4	ZONE 8
									.../...	


Stationsstraat	58			woonhuis (eenheidsbe- bouwung met nr. 56/ tot woning omgebouwd schuurgedeelte van hoeve?)		XIXd-XXa	T/ CE	5	.../... 4	ZONE 8
Stationsstraat	82-84			eenheidsbe- bouwung van twee woonhuizen		1875 cfr. gevelankers	T	3	.../...	ZONE 8









95. Steenbergstraat	Nr.	Foto	Oude foto	Type	Referenties	Bouwdatum	Stijl	Code (Afz.)	Code geheel	ZONE 31: MEERBEEK TOMME
Steenbergstraat				kapel van het H. Hart van Jezus	cfr. Vannoppen, 1991, p. 137; gebouwd door Fernand Vandamme en Jozef Weemaels	1984	NT	3	 	ZONE 31




96. Steenhofstraat	Nr.	Foto	Oude foto	Type	Referenties	Bouwdatum	Stijl	Code (Afz.)	Code geheel	ZONE 27: EVERBERG DOMEIN DE MÉRODE - WARANDE
Steenhofstraat	35			hoeve z.g. "Biesthof"	cfr. Vannoppen, 1991, p. 119 GAK B.EV/84/172 - slopen van een deel van de gebouwen GAK B.EV/86/134 - slopen deel gebouw en verbouwen van bestaande hoeve	1647 cfr. steen boven ingangsdeur woonhuis en recente gebouwen (vanaf 1984) tot nu hoeve met semi-gesloten karakter	TBZ	2		ZONE 27
Steenhofstraat	28			hoeve/ voormalige Friese melkerij, latere melkerij Storms; nu Engelse winkel <i>Stone Manor</i>	cfr. Vannoppen, 1987, p. 102	XIXd-XXa	LA	3		ZONE 27

97. Sterrebeeksesteen-weg	Nr	Foto	Oude foto	Type	Referenties	Bouwdatum	Stijl	Code (Afz.)	Code geheel	ZONE 11: KORTENBERG ACHTERENBERG-VIERHUIZEN
Sterrebeeksesteen-weg	18			hoeve		XIXd-XXa (recentere gevel)	LA	4	 	ZONE 11



98. Tervuursesteenweg	Nr.	Foto	Oude foto	Type	Referenties	Bouwdatum	Stijl	Code (Afz.)	Code geheel	ZONE 20: EVERBERG KRUISBORRE - BOEYENDAAL ZONE 28: EVERBERG TROOST
Tervuursesteenweg	aan even kant (Hooghenbosch)			kapel	cfr. Vannoppen, 1991, p. 99; in 1991 grondig gewijzigd	1881 cfr. opschrift "TROOSTERES DER BEDRUKTEN 1881"	CE	3		ZONE 28
Tervuursesteenweg	8			villa		1958 n.o.v. arch. Leo Smet- Willebroeck (cfr. GAK B.EV/58/4/ 68)	NT	4		ZONE 20


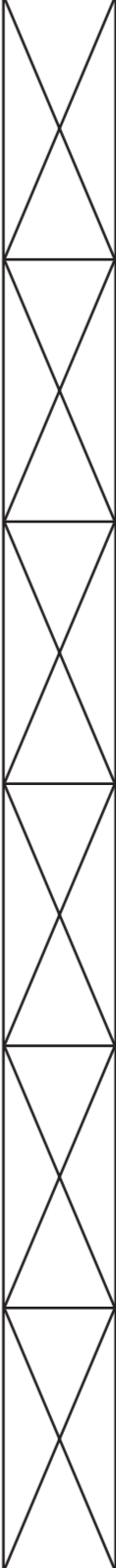





99. Troost	Nr.	Foto	Oude foto	Type	Referenties	Bouwdatum	Stijl	Code (Afz.)	Code geheel	ZONE 28: EVERBERG - TROOST
Troost				boswachtershuis	cfr. Vannoppen, 1991, p. 114-115	XIX	T/ LA	3	 	ZONE 28





100. Twee Leeuwenstraat	Nr.	Foto	Oude foto	Type	Referenties	Bouwdatum	Stijl	Code (Afz.)	Code geheel	ZONE 5: EVERBERG CENTRUM ZONE 18: EVERBERG KETTEKESHOEK
Twee Leeuwenstraat	7			hoeve		XIXd-XXa	LA	4		ZONE 5
Twee Leeuwenstraat	17			z.g. Villa Pauwels/ "Le Carillon" en orangerie in park/ook recente woning op het domein	cfr. Vannoppen, 1991, p.112-113; XXa-villa later uitgebreid in dezelfde stijl (cfr. oude foto)/ XVIII(?) -orangerie zou afkomstig zijn van het Hotel van de Prinsen van Arenberg te Brussel	XXa (villa)/ XVIII (orangerie)	E/ NC	2	3	ZONE 5
Twee Leeuwenstraat	19			hoeve		XIXd-XXa	LA	4		ZONE 5
Twee Leeuwenstraat (kruispunt Hollestraat)	49			hoeve z.g. "het Henneken"	cfr. Vannoppen, 1991, p. 120; koestal in 1978 omgevormd tot aparte woning (Hollestraat nr. 5) (cfr. GAK B.EV/79/27)	XVIIIb (in 1718 afgebrand en weer opgebouwd)	TBZ/LA	3		ZONE 18
Twee Leeuwenstraat (kruispunt Boeyendaalstraat)	even kant bij nrs 46-5			kapel O.-L.-Vrouw van de Zeven Weeën	cfr. Vannoppen, 1991, p. 97; in 1967 op huidige plaats nl. tegen zijgevel Boeyendaalstraat nr. 2 geplaatst	1863 cfr. gevelsteen	CE	3		ZONE 18
Twee Leeuwenstraat	16			woning		XIXd-XXa	T/E	4		ZONE 5
Twee Leeuwenstraat (cfr. ook Boeyendaalstraat 2)	46			voormalig pachthof/complex olieslagmolen Vandervorst omgevormd tot 6 woningen	cfr. Vannoppen, 1991, p. 97	ca. 1830 (bouw olieslagmolen)	LA/IA	4		ZONE 18






101.Vierhuizenstraat	Nr.	Foto	Oude foto	Type	Referenties	Bouwdatum	Stijl	Code (Afz.)	Code geheel	ZONE 11: KORTENBERG ACHTERENBERG - VIERHUIZEN
Vierhuizenstraat	45			hoeve		XIXd-XXa	LA	4	 	ZONE 11
Vierhuizenstraat	55			hoeve		XIXd-XXa	LA	4	 	ZONE 11
Vierhuizenstraat	28			hoeve		XIXd-XXa	LA	4	 	ZONE 11






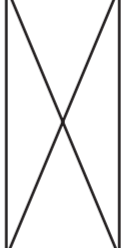


102. Vissegatstraat	Nr.	Foto	Oude foto	Type	Referenties	Bouwdatum	Stijl	Code (Afz.)	Code geheel	ZONE 4: KWERPS-CENTRUM ZONE 16: ERPS-KWERPS HAAGGAT - VISSEGAT - TEN BRUUL - OLMENHOEK
Vissegatstraat (kruispunt Haagatstraat)	tussen nr.45 en nr.47			kapel van O.-L.-Vrouw	cfr. Vannoppen, 1991, p.46; "Door Petronella Vrebos, weduwe van Guilielmus De Coster";	1842	CE	3		ZONE 4
Vissegatstraat (kruispunt Silsomstraat/Bruulstraat)				kapel O.-L.-Vrouw der Zeven Smarten	cfr. Vannoppen, 1991, p.47; O.L.Vrouw der Zeven Smarten z.g. Deckers kapel; cfr. onduidelijk leesbare gevelsteen "Door Francis Deckers, geboren te Nieuwrode en gestorven te Querbs"	1841	CE	3		ZONE 16
Vissegatstraat	1			hoekpand		XXA	T	4		ZONE 4
Vissegatstraat	13			hoeve		1923 cfr. Gevelankers	LA	4	3	ZONE 4
Vissegatstraat	19-23			voormalig speelgoed/pachthof/nu 3 woningen	cfr. Vannoppen, 1991, p.64; voormalig speelgoed van Bollard/pachthof/achterzijde voormalig hoofdgebouw gebouwd met lediaanse zandsteen; zandstenen deuroplijsting nr.23	in kern XVIII	LA/ TBZ/ NC	3		ZONE 4
Vissegatstraat	55-61			vroeg industrieel complex Salens; voormalige stoommelkerij, bakkerij, maalderij	cfr. Vannoppen, 1991, p.87; gebouwd 1877; 1894 stokeerplaats L; 1898-1900 maalderij melkerij; 1900-1905 hoger optrekken verdiepingen	XIXd	IA	3		ZONE 16
Vissegatstraat	67			hoeve		1884 cfr. gevelsteen poort	LA	4		ZONE 16

Vissegatstraat	115			woning		XXA (cimarmé gevelbekleding)	T/ AD	4		ZONE 16
Vissegatstraat	155			woning		1906 cfr; gevelankers	T	4		ZONE 16
Vissegatstraat	10			woning		XIXd-XXa	T/CE	4	4	ZONE 4
Vissegatstraat	12			woning (dubbelwoning met nr. 14)		ca. 1940-1950	T/ AD	4		ZONE 4
Vissegatstraat	14			woning (dubbelwoning met nr. 12)		ca. 1940-1950	T/ AD	4		ZONE 4
Vissegatstraat (kruispunt Haaggatstraat)	28			hoekpand		XIXd-XXa (recentere gevel)	T	4	3	ZONE 4
Vissegatstraat (kruispunt Haaggatstraat)	30			woning		XIXd-XXa (recentere gevel)	T	4	.../... 3	ZONE 4


Vissegatstraat	80-82			hoeve		XIXd-XXa	LA	4		ZONE 16
Vissegatstraat	84			hoeve		XIXd-XXa	LA			ZONE 16
Vissegatstraat	86			hoeve		XIXd-XXa	LA			ZONE 16
Vissegatstraat	88			woning		XIXd-XXa	T			ZONE 16
Vissegatstraat	90			woning		XIXd-XXa	T			ZONE 16
Vissegatstraat	92			woning		XIXd-XXa	T	.../...		ZONE 16




Vissegatstraat	96			woning		XIXd-XXa (recentere gevel)	T	5	.../... 4	ZONE 16
Vissegatstraat	98			hoeve		XIXd-XXa	LA	4		ZONE 16
Vissegatstraat	114			hoeve	cfr. info Dhr. H. Vannoppen, juli 2002; hoeve Apostel in 1758	XVIII (cfr. deuromlijsting)	LA	4		ZONE 16





103.Vogelenzangstraat	Nr.	Foto	Oude foto	Type	Referenties	Bouwdatum	Stijl	Code (Afz.)	Code geheel	ZONE 11: KORTENBERG ACHTERENBERG-VIERHUIZEN
Vogelenzangstraat				Sint-Antoniuskapel	cfr. Vannoppen, 1991, p.20; kapel gebouwd op initiatief van K.W.B.-Kortenberg, metselwerk door Louis Lebrun	1948	T/NG	3		ZONE 11
Vogelenzangstraat	17			woning		interbellum	AD	4	4	ZONE 11
Vogelenzangstraat	21			hoeve /voormalige herberg "t Bergske Op"		XIXd-XXa	LA	4		ZONE 11
Vogelenzangstraat (kruispunt gedeelte Vogelenzangstraat dat leidt naar Eikelenbos)	69			hoekpand		XIXd-XXa	T	4		ZONE 11
Vogelenzangstraat	71			woning		XIXd-XXa-kern/recente gevel	T	5	4	ZONE 11
Vogelenzangstraat	73			woning		XIXd-XXa-kern/recente gevel	T	5		ZONE 11
Vogelenzangstraat	75			woning		XIXd-XXa	T	4		.../...




Vogelenzangstraat	77			hoeve/nu 2 woningen		XIXd-XXa	LA	5	.../... 4	ZONE 11
Vogelenzangstraat	93			hoeve		XXA	LA	4	4	ZONE 11
Vogelenzangstraat	97			hoeve (eenheidsbe- bouwung met nr. 99)		XXA	LA	5		ZONE 11
Vogelenzangstraat	99			woning (eenheidsbe- bouwung met nr. 97)		XXA	T	5		ZONE 11
Vogelenzangstraat	123- 125			hoeve		XIXd-XXa	LA	4		ZONE 11
Vogelenzangstraat	2			woning		XIXd-XXa	T	4	4	ZONE 11
Vogelenzangstraat	6			woning		XXA	AD	4		ZONE 11


Vogelenzangstraat	20			hoeve		XIXd-XXa	LA	4		ZONE 11
Vogelenzangstraat	46			woning		XXA	T/E	4	4	ZONE 11
Vogelenzangstraat	48			woning		XXA	T/E	4		ZONE 11
Vogelenzangstraat	64			woning (eenheidsbe- bouwing nrs. 64-68)		XIXd-XXa	T	4		4
Vogelenzangstraat	66			woning (eenheidsbe- bouwing nrs. 64-68)		XIXd-XXa	T	4	4	ZONE 11
Vogelenzangstraat	68			hoeve (eenheidsbe- bouwing nrs. 64-68)		XIXd-XXa	T	4		ZONE 11
Vogelenzangstraat	162			woning (eenheidsbe- bouwing met nr. 164)		XXA	T	4		4
									.../...	

Vogelenzangstraat	164		woning(eenheidsbe- bouwning met nr. 162)		XXA	T	4	.../... 4	ZONE 11
-------------------	-----	--	--	--	-----	---	---	--------------	---------



104. Warande	Nr.	Foto	Oude foto	Type	Referenties	Bouwdatum	Stijl	Code (Afz.)	Code geheel	ZONE 27: EVERBERG DOMEIN DE MERODE-WARANDE
Warande (Zie ook: Prinsendreef)				ijskelder domein de Mérode	cfr. Vannoppen, 1989, p.124	ca. 1840- 1850		3	1	ZONE 27
Warande (Zie ook: Prinsendreef)				monument ter nagedachtenis graaf Werner de Mérode	cfr. Vannoppen, 1989, p.104	ca. 1840		3		ZONE 27
Warande (Zie ook: Prinsendreef)				kapel O.-L.- Vrouw van Scherpenheuvel	cfr. Vannoppen, 1989, p. 96	ca. 1855- 1860	T	3		ZONE 27


105. Warandestraat	Nr.	Foto	Oude foto	Type	Referenties	Bouwdatum	Stijl	Code (Afz.)	Code geheel	ZONE 27: EVERBERG DOMEIN DE MERODE - WARANDE
Warandestraat	17			hoeve		XIXd-XXa (recent gevelparement)	LA	5		ZONE 27
Warandestraat	23			hoeve		XIXd-XXa/ hedendaagse uitbreiding en inrichting van 1999 (cfr. GAK B.EV/99/100)	LA	4		ZONE 27



106. Wijnegemhofstraat	Nr.	Foto	Oude foto	Type	Referenties	Bouwdatum	Stijl	Code (Afz.)	Code geheel	ZONE 26: ERPS-KWERPS WIJNEGEMHOF
Wijnegemhofstraat	199			kasteel "Wij- negemhof"	cfr. Vannoppen, 1991, p.60; terug tot de Middeleeuwen; 1764 huidige gebouwen cfr. gevelsteen boven ingangspoort; nu eigendom de Mérode	1764 cfr. gevelsteen	TBZ/ NC	2		ZONE 26

107. Winkelstraat	Nr.	Foto	Oude foto	Type	Referenties	Bouwdatum	Stijl	Code (Afz.)	Code geheel	ZONE 29: EVERBERG ZIPT
Winkelstraat	9			hoeve		XIXd-XXa	LA/AD (gevelbekleding)	4	 	ZONE 29

108. Wolvestraat	Nr.	Foto	Oude foto	Type	Referenties	Bouwdatum	Stijl	Code (Afz.)	Code geheel	ZONE 27: EVERBERG DOMEIN DE MERODE - WARANDE
Wolvestraat	13			woning		XIXd-XXa	T/E	4	4	ZONE 27
Wolvestraat	27			woning		XIXd-XXa	T	5	4	ZONE 27
Wolvestraat	29			woon-/winkelhuis		XIXd-XXa	T	4		ZONE 27
Wolvestraat	31			hoeve		XIXd-XXa	LA	4		ZONE 27
Wolvestraat	20			hoeve		XIXd-XXa	LA	4	4	ZONE 27
Wolvestraat	28			woning		XIXd-XXa	LA	3	3	ZONE 27
Wolvestraat	32			woning		XIXd-XXa	LA	3	.../...	ZONE 27

Wolvestraat	34			villa	cfr. Vannoppen, 1989, p. 95	XIXB	NC	3	.../... 3	ZONE 27
Wolvestraat	40			hoeve		XIXd-XXa	LA	3		ZONE 27

109. Zavelstraat	Nr.	Foto	Oude foto	Type	Referenties	Bouwdatum	Stijl	Code (Afz.)	Code geheel	ZONE 3: ERPS CENTRUM ZONE 7: LEUVENSESTEENWEG ERPS-KWERPS
Zavelstraat	7			hoeve		XIXd-XXa	LA	4	 	ZONE 3
Zavelstraat	bij nr.137	GEEN FOTO		bunker	cfr. Feron, G., Beschouwingen over minibunkers van W.O.II te Erps-Kwerps, Meerbeek en omliggende gemeenten, Curtenberg 1994-1995, p. 5-15; bunker type C (telefooncentrale)	WOII		3	 	ZONE 7

110. Ziptstraat	Nr.	Foto	Oude foto	Type	Referenties	Bouwdatum	Stijl	Code (Afz.)	Code geheel	ZONE 5: EVERBERG CENTRUM
Ziptstraat (kruispunt Steenhofstraat)	3			woning		XIXd-XXa	T	4	 	ZONE 5
Ziptstraat	9			woning		interbellum	AD	4	 	ZONE 5

Beknopte Bibliografie

Voor de architectuur:

Bouwen door de eeuwen heen. Inventaris van het Cultuurbezit in Vlaanderen. Deel 1. Prov. Brabant, Arr. Leuven, 1971.

Vannoppen, H., *Honderd Kortenbergse gebouwen, Op stap door tien eeuwen verleden*, Boek en Vorm, Winksele, 1991.

Vannoppen, H., *Kortenberg in de Belle Epoque, Kortenberg, Erps-Kwerps, Everberg, Meerbeek*, Het Streekboek, 1989.

Voor de geschiedenis:

Wauters, A., *Histoire des environs de Bruxelles*, Livre 8B, p. 363-435, Culture et Civilisation - Brussel, 1973.

Vannoppen, H., *Kortenberg 1095-1995*, Genootschap voor geschiedenis en volkskunde Antwerpen-Borgerhout, 1995.

Vannoppen, H., *Van twee kerkdorpen tot stadsgewestgemeente: Erps-Kwerps 1776-1976*, Genootschap voor Geschiedenis en Volkskunde, Antwerpen, 1994.

Vannoppen, H., *De geschiedenis van Meerbeek, de baronie tussen de Tomme en de Burcht*, uitg. G. Mommaerts, Tielt, 1979.

Voor de stedenbouw en de ruimtelijke ordening:

Plangroep Concept – Meerbeek, *Ontwerp Ruimtelijk Structuurplan Kortenberg*, juli 2002.

Nota Belvédère, Beleidsnota over de relatie cultuurhistorie en ruimtelijke inrichting, VNG-uitgeverij Den Haag, 1999.

Het beeldkwaliteitsplan: instrument voor kwaliteitsbeleid – Ministerie van Verkeer, Ruimtelijke Ordening en Milieubeheer (VROM), Ministerie van Onderwijs, Cultuur en Wetenschappen (OCW), Den Haag, s.d.

Voor het landschap en de groenstructuur:

Kortenbergse wandelingen, folders uitgegeven door het gemeentebestuur van Kortenberg in de periode 1980-1990.

Website Natuurpunt afdeling Kortenberg – De Kaardebol (<http://www.kortenberg.be/kaardebol>).

Bomen Kijken, bomenroutes in Erps-Kwerps, Everberg, Kortenberg en Meerbeek, Natuurreservaten VZW., afd. Kortenberg – De Kaardebol VZW, 2000.

Archiefonderzoek GAK (Gemeente-Archief Kortenberg)