









































Leuvensesteenweg (KO)	93			villa STACA	cfr. Vannoppen, 1989, p. 67 in 1946 uitbreiding villa n.o.v. arch. Crickx & Tassoul (cfr. B.KO/1946/13)	ca. 1940	NT	4	.../... 4	ZONE 7
Leuvensesteenweg (KO)	113			woning (eenheidsbe- bouwing met nr. 115)		XXA	E	4	3	ZONE 7
Leuvensesteenweg (KO)	115			woning (eenheidsbe- bouwing met nr. 113)		XXA	E	4		ZONE 7
Leuvensesteenweg (KO)	117			villa (dubbelvilla met nr. 119)		ca. 1940-1950	AD/M	3		ZONE 7
Leuvensesteenweg (KO)	119			villa (dubbelvilla met nr. 117)		ca. 1940-1950	AD/M	3		ZONE 7
Leuvensesteenweg (KO)	121			villa		ca. 1940-1950	T/CO	4		ZONE 7
Leuvensesteenweg (KO)	123			villa		ca. 1940-1950	AD/M	3		ZONE 7





Leuvensesteenweg (KO)	175			villa z.g. "Mannes"/"Les Trois Sapins"	cfr. Vannoppen, 1989 p. 67	ca. 1928	AD	3		ZONE 7
Leuvensesteenweg (KO) (kruispunt Elisabethlaan)	213			villa "Alice"; nu z.g. "Guldendelle" cfr. opschrift	cfr. Vannoppen, 1989, p. 67	XIXd-XXa	CO	3		ZONE 7
Leuvensesteenweg (KO)	235			villa z.g. "Eikenhof"	cfr. opschrift; cfr. Vannoppen, 1989, p. 66 volgen s de plannen van Dr. Lemaire, voormalige eigendom Dr. De Wals	1907	E/CO	3		ZONE 7
Leuvensesteenweg (KO)	255			voormalige stallingen, nu woning bij villa "Misotten" (nr.257)	cfr. Vannoppen, 1989, p. 66 ; in 1946 aanpassing van voormalige stallingen n.o.v. arch. H. Duym (cfr.B.KO/1946/5-K374)	XIXd-XXa	E/CO	3	3	ZONE 7
Leuvensesteenweg (KO)	257			villa z.g. "Misotten"	cfr. Vannoppen, 1989, p. 66, nu in delen verhuurd	XIXd-XXa	E/CO	2		ZONE 7
Leuvensesteenweg (KO)	265			villa z.g. Villa "Erica"	cfr. Vannoppen, 1989, p. 64-65; n.o.v. J. De Rom na WOII heropgebouwd	ca. 1930-1940	AD/M	3		ZONE 7
Leuvensesteenweg (KO)	305			woon-/ winkelhuis		XIXd-XXa	CE	4		ZONE 7



Leuvensesteenweg (KO)	343			woon-/ winkelhuis		XIXd-XXa	CE	4	X	ZONE 7	
Leuvensesteenweg (KO) (kruispunt Maria- Christinastraat)	375			hoekwoning		XIXd-XXa	CE	4		ZONE 7	
Leuvensesteenweg (KO)	387			woning (gedeelte van eenheidsbe- bouwning met nrs. 389 en 391)	cfr. Vannoppen, 1989, p. 64; gedeelte van eenheidsbebouwing herenhuizen Mommaerts op de plaats van het vroegere Bisschoppenhuis / 7 woningen op het terrein tussen de Maria- Christinastraat en de Blockmansstraat	XIXd-XXa	CE	5		3	ZONE 7
Leuvensesteenweg (KO)	389			woning (eenheidsbe- bouwning met nrs. 387 en 391)	cfr. Vannoppen, 1989, p. 64; gedeelte van eenheidsbebouwing herenhuizen Mommaerts op de plaats van het vroegere Bisschoppenhuis / 7 woningen op het terrein tussen de Maria- Christinastraat en de Blockmansstraat	XIXd-XXa	CE	5			ZONE 7
Leuvensesteenweg (KO)	391			woning (eenheidsbe- bouwning met nrs. 387 en 389)	cfr. Vannoppen, 1989, p. 64; gedeelte van eenheidsbebouwing herenhuizen Mommaerts op de plaats van het vroegere Bisschoppenhuis / 7 woningen op het terrein tussen de Maria- Christinastraat en de Blockmansstraat	XIXd-XXa	CE	5			ZONE 7
Leuvensesteenweg (KO) (kruispunt Blockmansstraat)	393			bedrijfsgebouw/ winkel		ca. 1940-1950	IA/AD/M	3			ZONE 7
Leuvensesteenweg (KO)	397			villa (dubbelvilla met nr. 399)		interbellum	CO/AD	2		.../...	ZONE 7







Leuvensesteenweg (KO)	399			villa (dubbelvilla met nr. 397)		interbellum	AD/CO	2	.../... 3	ZONE 7
Leuvensesteenweg (KO)	421			woning		XIXd-XXa	CE	4	3	ZONE 7
Leuvensesteenweg (KO)	423			woning (eenheidsbe- bouwing met nrs. 425 en 427	cfr. Vannoppen, 1989, p.61-62; herenhuizen Maes hoek Stationsstraat/ Leuvensesteenweg naast het pachthof Maes (NRS 423 TOT 435)	XXA	E	4		ZONE 7
Leuvensesteenweg (KO)	425			woning (eenheidsbe- bouwing met nrs. 423 en 427	cfr. Vannoppen, 1989, p.61-62; herenhuizen Maes hoek Stationsstraat/ Leuvensesteenweg naast het pachthof Maes (NRS 423 TOT 435)	XXA	E	4		ZONE 7
Leuvensesteenweg (KO)	427			woning (eenheidsbe- bouwing met nrs. 423 en 425	cfr. Vannoppen, 1989, p.61-62; herenhuizen Maes hoek Stationsstraat/ Leuvensesteenweg naast het pachthof Maes (NRS 423 TOT 435)	XXA	E	4		ZONE 7
Leuvensesteenweg (KO)	433			burgerwoning (eenheidsbe- bouwing met nr. 433)	cfr. Vannoppen, 1989, p.61-62; herenhuizen Maes hoek Stationsstraat/ Leuvensesteenweg naast het pachthof Maes (NRS 423 TOT 435)	XXA	E/AN	3		ZONE 7
Leuvensesteenweg (KO)	435			burgerwoning (eenheidsbe- bouwing met nr. 431)	cfr. Vannoppen, 1989, p.61-62; herenhuizen Maes hoek Stationsstraat/ Leuvensesteenweg naast het pachthof Maes (NRS 423 TOT 435)	XXA	E/AN	3		ZONE 7





Leuvensesteenweg (KO)	469			villa	cfr. Vannoppen, 1989, p. 58 gebouwd door een aannemer uit Vilvoorde	1925-1930	AD	3	3	ZONE 7
Leuvensesteenweg (KO)	473			villa (dubbelvilla met nr. 475)	cfr. Vannoppen, 1989, p. 58 gebouwd door een aannemer uit Vilvoorde	1925-1930	E/AD	3		ZONE 7
Leuvensesteenweg (KO)	475			villa (dubbelvilla met nr. 473)	cfr. Vannoppen, 1989, p. 58 gebouwd door een aannemer uit Vilvoorde	1925-1930	E/AD	3		ZONE 7
Leuvensesteenweg (KO)	479			villa (dubbelvilla met nr. 481)	cfr. Vannoppen, 1989, p. 58 gebouwd door een aannemer uit Vilvoorde	1925-1930	AD/CO	3		ZONE 7
Leuvensesteenweg (KO)	481			villa (dubbelvilla met nr. 479)	cfr. Vannoppen, 1989, p. 58 gebouwd door een aannemer uit Vilvoorde	1925-1930	AD/CO	3		ZONE 7
Leuvensesteenweg (KO)	487			villa hoofdgenees- heer Sint- Jozefskliniek	cfr. Vannoppen, 1989, p. 58	1912 cfr. Vannoppen, 1989, p. 58	BA	3		ZONE 7
Leuvensesteenweg (KO)	517			Kliniek Sint- Jozef	cfr. info Dhr. H. Vannoppen; voormalige kern van de kliniek ("het Kasteel") was voormalig pensionaat Barbier sinds 1833 of de Zusters "Dames de la Providence". In 1850 krankzinnigengesticht voor vrouwen. Deze oudste kern is eind de jaren 1990 vervangen door nieuwbouw	XIXa (oudste gedeelten- nog vroegere hoevegebouwen) en diverse XXB uitbreidingen	NC/ LA(hoeve)/H (recentere uitbreidingen)	4		ZONE 7





Leuvensesteenweg (KO)	571			woning z.g. "De Wandelaer"	cfr. Vannoppen, H., "Het huis De Wandelaer of Auberge des Princes op de Leuvensesteenweg te Kortenberg", Curtenberg, 20002, p.21-27; de woning kan niet dateren van 1711 want ze staat niet aangeduid op de Ferrariskaart (1771-1778)	XIXa (echter vermelding 1711 op recenter aangebrachte gevelsteen)	TBZ	3		ZONE 7
Leuvensesteenweg (EK)	839			voormalig pachthof/ afspanning z.g. "De Koning van Spanje"	cfr. Vannoppen, 1991, p.82-83, gebouwd 1710 na aanleg steenweg; vroeger op belangrijk kruispunt met de weg Vilvoorde-Meerbeek; op nrs. 841 en 843 stonden vroeger woning en herberg) gerestaureerd in 1978 n.o.v. A. Neys - Kortenberg (cfr. GAK B. EK/78/45)	1710	TBZ/NC	3		ZONE 7
Leuvensesteenweg (EK)	903-909			hoeve De Becker	cfr. info Dhr. H. Vannoppen, juli 2002; na 1945 omgevormd tot vier woningen	XIXd-XXa	LA	4	4	ZONE 7
Leuvensesteenweg (EK)	915			hoeve Banken	cfr. info Dhr. H. Vannoppen, juli 2002	XIXd-XXa	LA	4		ZONE 7






63. Leuvenstraat	Nr.	Foto	Oude foto	Type	Referenties	Bouwdatum	Stijl	Code (Afz.)	Code geheel	ZONE 13:ERPS-KWERPS BALKENSTRAAT ZONE 14:ERPS-KWERPS MOLENBEEKPLEIN
Leuvenstraat	5			hoeve		XIXd-XXa	LA	4	3	ZONE 13
Leuvenstraat	even kant bij nr. 24			kapel	cfr. Vannoppen, 1991, p.51, bedankeniskapel tegen maagpijn; verbonden met erachter gelegen hoeve Bertel de Greef; gebouwd door metselaar Michiel Janssens die op het Molenbeekplein woonde	1894 cfr. gevelsteen "Hier rust de Moeder met de drie Gezusters, 1894"	CE	3	3	ZONE 14
Leuvenstraat	24			hoeve		XXA	LA	5		ZONE 14
Leuvenstraat	28			hoeve Bertel de Greef	cfr. Vannoppen, 1991, p.51, verbonden met de kapel van de "Moeder met de drie Gezusters"	XIXd-XXa	LA	4		ZONE 14









64. Lodderhoekstraat	Nr.	Foto	Oude foto	Type	Referenties	Bouwdatum	Stijl	Code (Afz.)	Code geheel	ZONE 5: EVERBERG CENTRUM KERK - VILLA PAUWELS
Lodderhoekstraat	1			villa z.g. "La Sapinière" (nu z.g. "Eversteen")	cfr. Vannoppen, 1991, p. 95	XIXd-XXa	E/CO	3	 	ZONE 5







65. Lodewijk Maesstraat	Nr	Foto	Oude foto	Type	Referenties	Bouwdatum	Stijl	Code (Afz.)	Code geheel	ZONE 1: KORTENBERG CENTRUM - KERK
Lodewijk Maesstraat	13-15			woning		XIXd-XXa	T	4		ZONE 1
Lodewijk Maesstraat	27			hoeve		XIXd-XXa	LA	4		ZONE 1
Lodewijk Maesstraat	6			woning		XIXd-XXa	T/E	4		ZONE 1
Lodewijk Maesstraat	14			woning		XIXd-XXa	T/E	4		ZONE 1
Lodewijk Maesstraat	24			woning		XIXd-XXa	CE	4		ZONE 1
Lodewijk Maesstraat	28			woning		XIXd-XXa	T	4		ZONE 1





66. Loozendaalstraat	Nr.	Foto	Oude foto	Type	Referenties	Bouwdatum	Stijl	Code (Afz.)	Code geheel	ZONE 19: EVERBERG - VREBOS
Loozendaalstraat	11			hoeve		XXA	LA	4	4	ZONE 19
Loozendaalstraat	22-24			hoeve		XIXd-XXa	LA	5	4	ZONE 19
Loozendaalstraat	26			hoeve		XIXd-XXa (recentere gevel)	LA	4	4	ZONE 19
Loozendaalstraat	28			hoeve z.g. Pachthof van Lemmeke		XIXd-XXa (recentere gevel)	LA	4	4	ZONE 19


67. Louis Andriesstraat	Nr.	Foto	Oude foto	Type	Referenties	Bouwdatum	Stijl	Code (Afz.)	Code geheel	ZONE 10: MEERBEEK-DORPSSTRAAT
Louis Andriesstraat	9			hoeve		XIXd-XXa	LA	4	4	ZONE 10
Louis Andriesstraat	11			hoeve		XIXd-XXa	LA	5		ZONE 10
Louis Andriesstraat	13			hoeve (z.g. "t Aldelhof" cfr. gevelopschrift)		XXA	LA	5		ZONE 10
Louis Andriesstraat	19			hoeve		XXA	LA	4	4	ZONE 10










68. Maria-Christinastraat	Nr.	Foto	Oude foto	Type	Referenties	Bouwdatum	Stijl	Code (Afz.)	Code geheel	ZONE 2: KORTENBERG EDEGEM
Maria-Christinastraat	29			woning		XIXd-XXa	T	4	4	ZONE 2
Maria-Christinastraat	31			woning		XIXd-XXa	T	5		ZONE 2
Maria-Christinastraat	37			woning		XIXd-XXa	T/E	4		ZONE 2
Maria-Christinastraat	39			woning		XIXd-XXa	T/E	4		ZONE 2
Maria-Christinastraat	8			villa z.g. "Les Hirondelles"	cfr. Vannoppen, 1989, p. 72	XIXd-XXa	CE	3		ZONE 2
Maria-Christinastraat	36			woning		XIXd-XXa	T	4	4	ZONE 2
Maria-Christinastraat	38			woning		XIXd-XXa	T	5		ZONE 2




69. Mechelsesteenweg	Nr.	Foto	Oude foto	Type	Referenties	Bouwdatum	Stijl	Code (Afz.)	Code geheel	ZONE 9: VAN ERPS CENTRUM NAAR KORTENBERG STATION EN MECHELSESTEENWEG
Mechelsesteenweg	11			burgerwoning		1909 cfr. opschrift naast deur: "A.DELMEZ ARCH. 1909, BRUXELLES"	E/ AN	2		ZONE 9
Mechelsesteenweg	15			woning		XXA	T/E	4	4	ZONE 9
Mechelsesteenweg	17			hoeve		XIXd-XXa	LA	4		ZONE 9
Mechelsesteenweg	25			woning	cfr. Vannoppen, 1989, p.86; rond 1910 zomerverblijf van familie De Broux, de villa werd (na schade door WOII) in 1947 n.o.v. arch. J. Maloens-Leuven omgevormd tot appartementsgebouw	XXA	AD/ M	4	3	ZONE 9
Mechelsesteenweg	27			burgerwoning (eenheidsbebouwing met nr. 29)		XXA	E	4		ZONE 9
Mechelsesteenweg	29			burgerwoning (eenheidsbebouwing met nr.27); "Ter Hulste" cfr. opschrift		XXA	E	4		ZONE 9
Mechelsesteenweg	31			burgerwoning		1908 cfr. opschrift topgeveltje (slecht leesbaar)	E	4	.../...	ZONE 9


Mechelsesteenweg	37			burgerwoning	cfr. Vannoppen, 1989, p.86; villa gebouwd door Wafelaerts	XXA	E	3	.../... 3	ZONE 9
Mechelsesteenweg	43			villa (schuin op de weg ingeplant) z.g. "Les Sorbiers"	cfr. Vannoppen, 1989, p.86	ca. 1900	E	3		ZONE 9
Mechelsesteenweg	71			villa		XXA	CO/ AD	4		ZONE 9
Mechelsesteenweg	81			villa		XXA	CO	4		ZONE 9
Mechelsesteenweg	2			villa in park	cfr. Vannoppen, 1989, p. 76; gebouwd door Prof. Van Roeckhoudt (nu familie Van Quathem)	XIXd-XXa	E	2		ZONE 9
Mechelsesteenweg	52			woning (eenheidsbe- bouwing met nr.54)		XXa	T/E	4	4	ZONE 9
Mechelsesteenweg	54			woning (eenheidsbe- bouwing met nr.52)		XXa	T/E	4		ZONE 9





Mechelsesteenweg	58			villa		XXA	AD/ CO	4	3	ZONE 9
Mechelsesteenweg	62			villa		XXA	T/ AD	4		ZONE 9
Mechelsesteenweg	64			hoveniers-/ conciërgewo- ning van villa "Olanda" (nr. 68)		XXa	CO	3		ZONE 9
Mechelsesteenweg	68			villa in park z.g. "White cottage", later "Villa Olanda"	cfr. Vannoppen, 1989, p.88	XXa	AD/ CO	3		ZONE 9

70. Meerbeekstraat	Nr.	Foto	Oude foto	Type	Referenties	Bouwjaar	Stijl	Code (Afz.)	Code geheel	ZONE 7: LEUVENSESTEENWEG ERPS-KWERPS
Meerbeekstraat	40			hoeve		XIXd-XXa	LA	4	 	ZONE 7


71. Minneveldstraat	Nr.	Foto	Oude foto	Type	Referenties	Bouwdatum	Stijl	Code (Afz.)	Code geheel	ZONE 23: KORTENBERG ABDIJ	
Minneveldstraat	85			woning		ca. 1940-1950	AD/M	4		ZONE 23	
Minneveldstraat	10			woning (gedeelte van eenheidsbe-bouwing Minneveldstraat-nrs. 10-tot 18)	cfr. gevelsteen "P. Van Kerkhoven & A. De Smedt architectes 1934"	1934	AD/M	4	2	ZONE 23	
Minneveldstraat	12			woning (gedeelte van eenheidsbe-bouwing Minneveldstraat-nrs. 10-tot 18)	cfr. gevelsteen "P. Van Kerkhoven & A. De Smedt architectes 1934"	1934	AD/M	4		ZONE 23	
Minneveldstraat	14			woning (gedeelte van eenheidsbe-bouwing Minneveldstraat-nrs. 10-tot 18)	cfr. gevelsteen "P. Van Kerkhoven & A. De Smedt architectes 1934"	1934	AD/M	4		ZONE 23	
Minneveldstraat	16			woning (gedeelte van eenheidsbe-bouwing Minneveldstraat-nrs. 10-tot 18)	cfr. gevelsteen "P. Van Kerkhoven & A. De Smedt architectes 1934"	1934	AD/M	4		ZONE 23	
Minneveldstraat	18			woning (gedeelte van eenheidsbe-bouwing Minneveldstraat-nrs. 10-tot 18)	cfr. gevelsteen "P. Van Kerkhoven & A. De Smedt architectes 1934"	1934	AD/M	4		ZONE 23	
Minneveldstraat (abdijdomen; zie ook Abdijdreef nr. 19)	34		 <small>Op beeld van ca. 1914, de Minneveldstraat met de abdijpoort, de Bovenrij, de velden en de "Nieuw Cottage".</small>	zandstenen ink-ompoortje	in omheiningmuur naar voormalige bouwerij van de abdij van Kortenberg (zie: Abdijdreef nr. 19); cfr. Van-noppen, 1991, p.?	XVIII	TBZ	3		.../...	ZONE 23


Minneveldstraat (abdijdomein; zie ook Abdijdreef)	42			Inganggebouw voormalig abdij- domein	cfr. Vannoppen, 1987, p. 10-11; in kern (centrale deel met poort) XVIIIA cfr. tekening Sanderus, Chorographia sacra Brabantiae ca. 1635-1640/zie ook Vannoppen, 1991, p. 21-24	XVIIA in kern (poort)	TBZ/ G	2	.../... 2	ZONE 23
Minneveldstraat (abdijdomein; zie ook Abdijdreef)	44			schrijnwerkersme- terfabriek Lafosse/ La Cygne	cfr. Vannoppen, 1991, p.21-24	1920 (cfr. gevelsteen) en recentere uitbreiding	IA	3		ZONE 23








72. Mispelarenstaat	Nr.	Foto	Oude foto	Type	Referenties	Bouwdatum	Stijl	Code (Afz.)	Code geheel	ZONE 11: KORTENBERG ACHTERENBERG - VIERHUIZEN
Mispelarenstraat	1			woning		XXA	T	4	 	ZONE 11



73. Molenbeekplein	Nr.	Foto	Oude foto	Type	Referenties	Bouwdatum	Stijl	Code (Afz.)	Code geheel	ZONE 14: ERPS-KWERPS MOLENBEEKPLEIN
Molenbeekplein	11			hoeve z.g. gevelopschrift "Hof ter Stede" (gevelopschrift)		XXd	LA	4	4	ZONE 14
Molenbeekplein	15			hoeve		XIXd-XXa; in 1972 gerestaureerd en uitgebreid n.o.v. B. de Theux-Brussel (cfr. GAK B.EK/72/848)	LA	4		ZONE 14
Molenbeekplein	39			hoeve		XIXd-XXa	LA	4	4	ZONE 14
Molenbeekplein (kruispunt Balkenstraat)	24			hoekpand		XXA	T	4	4	ZONE 14







74. Molenstraat	Nr.	Foto	Oude foto	Type	Referenties	Bouwdatum	Stijl	Code (Afz.)	Code geheel	ZONE 11: KORTENBERG ACHTERENBERG-VIERHUIZEN ZONE 29: EVERBERG - ZIPT
Molenstraat	5			hoeve		XIXd-XXa	LA/AD (cimarmé gevelbe- kleding)	4		ZONE 11
Molenstraat	39			woning		XIXd-XXa	T/AD (cimarmé gevelbe- kleding)	4		ZONE 29
Molenstraat (kruispunt Sint- Hubertuswegel)	bij nr. 106			kapel van de H. Familie	cfr. Vannoppen, 1991, p.100; n.o.v. arch. Langerock	1907 cfr. gevelopschrift "Ter ere der H. Familie 1907"	NG	3		ZONE 29
Molenstraat	8			hoeve		XIXd-XXa	LA/AD (cimarmé gevelbe- kleding)	4		ZONE 11
Molenstraat (kruispunt Speelbergstraat)	68			hoeve		XIXd-XXa	LA	4		ZONE 29
Molenstraat	114			hoeve		XIXd-XXa	LA	4	4 .../...	ZONE 29










Molenstraat	116		hoeve		XIXd-XXa	LA	4	.../... 4	ZONE 29
-------------	-----	--	-------	--	----------	----	---	--------------	---------






75. Nederokkerzeelsesteenweg	Nr.	Foto	Oude foto	Type	Referenties	Bouwjaar	Stijl	Code (Afz.)	Code geheel	ZONE 25: ERPS-KWERPS TER BRUGGE
Nederokkerzeelsesteenweg (kruispunt Oudebaan)				kapel van het H. Hart van Jezus	cfr. Vannoppen, 1991, p.40, Kapel van het H.Hart van Jezus, opgericht door Petronella Poels (cfr. Kapel O.L.Vrouw van Lourdes, Curegemstraat)	1876 cfr. gevelsteen	CE	3	 	ZONE 25





76. Nieuwstraat	Nr.	Foto	Oude foto	Type	Referenties	Bouwdatum	Stijl	Code (Afz.)	Code geheel	ZONE 9: VAN ERSP-CENTRUM NAAR KORTENBERG STATION EN MECHELSESTEENWEG
Nieuwstraat	9			woning		ca.1940-1950	AD	4	4	ZONE 9
Nieuwstraat	6			woning (eenheidsbebouwing met nr.8)		XXA	T/E	4	4	ZONE 9
Nieuwstraat	8			woning (eenheidsbebouwing met nr.6)		XXA	T/E	4	4	ZONE 9
Nieuwstraat	22			woning		XXA	T/E	4	4	ZONE 9
Nieuwstraat	24			woning		XXA	T/E	5	4	ZONE 9
Nieuwstraat	26			woning		XXA	T/E	5	4	ZONE 9
Nieuwstraat	28			woning		XXA	T/E	5	4	ZONE 9








78. Onze-Lieve-Heerstraat	Nr.	Foto	Oude foto	Type	Referenties	Bouwdatum	Stijl	Code (Afz.)	Code geheel	ZONE 30: MEERBEEK GREVENBOS
Onze-Lieve-Heerstraat	18			hoeve		XIXd-XXa	LA	4	4	ZONE 30
Onze-Lieve-Heerstraat	20			hoeve		XIXd-XXa	LA	4		ZONE 30








77. Olmenhoekstraat	Nr.	Foto	Oude foto	Type	Referenties	Bouwdatum	Stijl	Code (Afz.)	Code geheel	ZONE 16: ERPS-KWERPS HAAGGAT-VISSEGAT-HOF TEN BRUUL-OLMENHOEK
Olmenhoekstraat	15			hoeve		XIX	LA	4		ZONE 16
Olmenhoekstraat	41			hoeve		XXA	LA	4		ZONE 16
Olmenhoekstraat	51			villa		XIXd-XXa	T/E	4		ZONE 16


79. Oudebaan	Nr.	Foto	Oude foto	Type	Referenties	Bouwdatum	Stijl	Code (Afz.)	Code geheel	ZONE 25: ERPS-KWERPS ,TER BRUGGE ZONE 4: KWERPS CENTRUM KERK
Oudebaan	bij nr. 43			kapel O.L.Vrouw van Bijstand	cfr. Vannoppen, 1991, p.44	“anno 1655” cfr. gevelsteen	B	2	2	ZONE 25
Oudebaan	7			villa	in 1947 veranderings- en uitbreidingswerken n.o.v. arch. F. Taes - Erps-Kwerps cfr; GAK B.EK47/23	XXA/1947	E/ CO/ AD	3	2	ZONE 25
Oudebaan	13			burgerwoning (met ommuurde tuin)		XXa	CE	3		ZONE 25
Oudebaan	43			omgracht kasteel in park z.g. “Kasteel Ter Brugge”	cfr. Vannoppen, 1991, p.58; 1643 poortgebouw, 1670 conciërgerie, XVII met XVIII aanpassingen kasteel zelf, remises & wagenhuizen ; wettelijk beschermd als monument sinds 14-01-1993. Beschermd als monument op 14-01-1993	XVII (kern)	TBZ/ NC	1		ZONE 25
Oudebaan	59			pachthof z.g. Hof van de Heren van Lathem	cfr. Vannoppen, 1991, p.76; vierledige gesloten hoeve, omheiningmuur van zandsteen	XVIII, “Anno 1732” op imposten voordeur	TBZ/ NC/ LA	2	2	ZONE 25
Oudebaan	12			woning	reeds aangeduid op Ferrariskaart, 1770-1776	mogelijk in kern XVIII; restauratie en transformatie in 1979 cfr. GAK B.EK/79/11	TBZ	4	4	ZONE 25
Oudebaan (kruispunt Klapstraat)	32			woning met achterbouwen; voormalige schrijnwerkerij Taes	cfr. info Dhr. H. Vannoppen, juli 2002; vermeld in telling van 1794)	mogelijk in kern XVIII	T	4	2 .../...	ZONE 25








Oudebaan (kruispunt Klapstraat)	34			hoeve z.g. “Hof ter Netelen”	cfr. Van Noppen p.75; huidige gebouwen XVIII, maar teruggaand tot XV	XVIII	TBZ/ NC/ LA	2	.../... 2	ZONE 25
Oudebaan (kruispunt Kwerpsebaan)	48			hoekpand		XXA	T	5	4	ZONE 4
Oudebaan (kruispunt Kwerpsebaan)	50			hoekpand (gedeelte eenheidsbe- bouwning rijwoningen nrs. 50-56 vroeger genoemd De Moriaan)		XXA	T	4		ZONE 4
Oudebaan	52			woning (gedeelte eenheidsbe- bouwning rijwoningen nrs. 50-56 op de plaats van de oude hoeve <i>De Moriaan</i>)		XXA	T	5		ZONE 4
Oudebaan	54			woning (gedeelte eenheidsbe- bouwning rijwoningen nrs. 50-56 op de plaats van de oude hoeve <i>De Moriaan</i>)		XXA	T	5		ZONE 4
Oudebaan	56			hoeve (gedeelte eenheidsbe- bouwning rijwoningen nrs. 50-56 op de plaats van de oude hoeve <i>De Moriaan</i>)		XXA	T	4		ZONE 4


80. Paddestraat	Nr.	Foto	Oude foto	Type	Referenties	Bouwdatum	Stijl	Code (Afz.)	Code geheel	ZONE 3: ERPS CENTRUM KERK
Paddestraat	15			hoeve z.g. "Ter Camme"	cfr. Vannoppen, 1991, p.74	"1792" cfr. gevelsteen boven deur	LA/TBZ	3	3	ZONE 3
Paddestraat	19			woning		XIXd-XXa	T/LA	5		ZONE 3
Paddestraat	23			woning		XIXd-XXa	T/LA	5		ZONE 3
Paddestraat	20			hoeve "Cloetens"	cfr. Van Noppen p.74; aangeduid op de Ferrariskaart (1770-1776); twee rondboogdeuren met zandstenen omlijsting in de stallen, hoofdgebouw met de zijgevel naar de Oude Baan	vermoedelijk XVIII	LA/TBZ/NC	3		ZONE 3

81. Parkstraat	Nr.	Foto	Oude foto	Type	Referenties	Bouwdatum	Stijl	Code (Afz.)	Code geheel	ZONE 8: VAN KORTENBERG LEUVENSESTEENWEG NAAR KORTENBERG STATION
Parkstraat	1			woning		XXb	T	4	4	ZONE 8
Parkstraat	3			woning (deel van eenheidsbouw- bouw nrs. 3 tot 7)		XXb	T/AD	4		ZONE 8
Parkstraat	5			woning (deel van eenheidsbouw- bouw nrs. 3 tot 7)		XXb	T/AD	4		ZONE 8
Parkstraat	7			woning (deel van eenheidsbouw- bouw nrs. 3 tot 7)		XXb	T/AD	4		ZONE 8
Parkstraat	9			woning		XXb	T/AD	4		ZONE 8
Parkstraat	21			woon-/winkelhuis		XXb	T/AD	5	3	ZONE 8
Parkstraat	23			woning		XXb	T/AD	4	.../...	ZONE 8

Parkstraat	25			woning (gedeelte van eenheidsbebouwing nr. 25 en nr. 27)		XXb	T/AD	4	.../... 3	ZONE 8
Parkstraat	27			woning (gedeelte van eenheidsbe- bouwing nr. 25 en nr. 27)		XXb	T/AD	4		ZONE 8
Parkstraat	29			woning (gedeelte van eenheidsbe- bouwing nr. 29 en nr. 31)		XXb	T/AD	4		ZONE 8
Parkstraat	31			woning (gedeelte van eenheidsbe- bouwing nr. 29 en nr. 31)		XXb	T/AD	4		ZONE 8
Parkstraat	33			woning		XXb	T	4		ZONE 8
Parkstraat	35			woning		XXb	T/AD	4		ZONE 8
Parkstraat	37			woning		XXb	T/AD	4	.../...	ZONE 8








Parkstraat	39			woning		XXb	AD	4	.../... 3	ZONE 8
Parkstraat	41			villa		XXb	AD	4		ZONE 8
Parkstraat	43			villa		XXb	AD/M	3		ZONE 8
Parkstraat	45			woning (gedeelte conciërgerie voormalig kasteel van Houtart)	cfr. info Dhr. H. Van- noppen, januari 2003	ca. 1860 (kern)	T/AD	4		ZONE 8
Parkstraat	47			woning (gedeelte conciërgerie voormalig kasteel van Houtart)	cfr. info Dhr. H. Van- noppen, januari 2003	ca. 1860 (kern)	T/AD	4		ZONE 8
Parkstraat	51			villa		XXb	AD/M	4		ZONE 8
Parkstraat	57			woning (deel van eenheidsbe- bouwing nrs. 57 to 61)		XXb	T/AD	4	4 .../...	ZONE 8

Parkstraat	59			woning (deel van eenheidsbebouwing nrs. 57 to 61)		XXb	T/AD	4	.../... 4	ZONE 8
Parkstraat	61			woning (deel van eenheidsbebouwing nrs. 57 to 61)		XXb	T/AD	4		ZONE 8
Parkstraat	63			woning (deel van eenheidsbebouwing nrs. 63 to 65)		XXb	T/AD	4		ZONE 8
Parkstraat	65			woning (deel van eenheidsbebouwing nrs. 63 to 65)		XXb	T/AD	4		ZONE 8
Parkstraat	20			woning		XXb	T	5	4	ZONE 8
Parkstraat	22			woning		XXb	AD	4		ZONE 8
Parkstraat	38			woning		XXb	AD	4	4 .../...	ZONE 8







Parkstraat	40			woning		1949 n.o.v. arch. L. Janssens - Perk (cfr. GAK B.KO/ 1949/52)	AD/M	3	.../... 4	ZONE 8
------------	----	---	--	--------	--	--	------	---	--------------	--------





82. Peperstraat	Nr.	Foto	Oude foto	Type	Referenties	Bouwdatum	Stijl	Code (Afz.)	Code geheel	ZONE 3: ERPS CENTRUM
Peperstraat	7			hoeve		XXA	T	5	4	ZONE 3
Peperstraat	9			woning		XXA	T	4		ZONE 3
Peperstraat	19-23			woning	voormalige woning Dr. Haas; nu drie woningen cfr. info Dhr. H. Vannoppen, juli 2002	XIXd-XXa	T	4	4	ZONE 3
Peperstraat	25			woning	cfr. Vannoppen, 1989, p.90 oude hoeve Van Bever ca 1840-1850 omgevormd tot herenhuis	in kern XVIII	T	4		ZONE 3
Peperstraat	41			woning		interbellum	T/ AD	4	X	ZONE 3
Peperstraat	61			burgerwoning	cfr. Vannoppen, 1989, p.90	ca. 1880-1890	T	4	3	ZONE 3
Peperstraat	63			woning		XIXd-XXa	T	4	.../...	ZONE 3

Peperstraat	65			burgerwoning	cfr. info Dhr. H. Vannoppen, juli 2002, samen met nrs. 67 en 69 voormalige danszaal "In de Roos", 1851	XIXB	T	4	.../... 3	ZONE 3
Peperstraat	67			burgerwoning	cfr. info Dhr. H. Vannoppen, juli 2002, samen met nrs. 65 en 69 voormalige danszaal "In de Roos", 1851	XIXB	T	4		ZONE 3
Peperstraat	69			burgerwoning	cfr. info Dhr. H. Vannoppen, juli 2002, samen met nrs. 65 en 67 voormalige danszaal "In de Roos", 1851	XIXB	T	4		ZONE 3
Peperstraat	71-73			woon-/ winkelhuis	s	XXA	T	4		ZONE 3
Peperstraat	16			z.g. Hammehuis	cfr. Vannoppen, 1991, p.67 voormalig kapelaanshuis, later pachthof	1642 cfr. gevelsteen	LA/ B	2	X	ZONE 3
Peperstraat (kruispunt Dorenbaan/Dorps- plein)	30			voormalig gemeentehuis	cfr. Vannoppen, 1991, p.92	ca. 1876	CE	3		3
Peperstraat (kruispunt Dorenbaan/Dorps- plein)	32			hoeve z.g. hoeve Ackermans	cfr. Vannoppen, 1991, p.65, voorgevel schuur van ca. WOII	XVIIIId	LA/ TBZ	3		ZONE 3



Peperstraat	42			burgerwoning "Huize de Zwaluw" cfr. opschrift		XXA	E/ CO	4	X	ZONE 3	
Peperstraat	46-48			woning/ voormalige hoeve (cfr. bijgebouwen)		XXA	LA/E	4		ZONE 3	
Peperstraat	54			woning		XIXd-XXa	T/E	4		ZONE 3	
Peperstraat (kruispunt Keizerdelle)	60			hoeve		XIXd- XXa-gevel; mogelijk, oudere kern	T/CE	3		3	ZONE 3
Peperstraat (kruispunt Keizerdelle)	62			woning/ voorma-lig pachthof en radermakerij Buelens	cfr. Vannoppen, 1989, p. eind XIX- begin XX omgevormd tot Villa "La Mazure" o.m. dakvensters	"1664 ANNO" cfr. gevelsteen	TBZ	2			ZONE 3
Peperstraat	64			woning		1932 cfr. gevelsteen "H. GEERTS ARCH. 1932"	AD	3			ZONE 3
Peperstraat	76			woning (eenheidsbe- bouwning met nr. 78)		XXa	T/CE	4		4	ZONE 3







.../...


Peperstraat	78			woning (eenheidsbe- bouwning met nr. 76)		XXa	T/CE	4	.../... 4	ZONE 3
Peperstraat	80			woning		XIXd-XXa (recentere gevel)	T	5		ZONE 3
Peperstraat	82			woning		XIXd-XXa	T	5		ZONE 3
Peperstraat	86			woning		XIXd-XXa	T	4		ZONE 3
Peperstraat	90			woning		XIXd-XXa	T/E	4		ZONE 3


84. Prinsendreef (Domeinen de Mérode zie ook Warande, Troost en Wijnegemhofstraat)	Nr.	Foto	Oude foto	Type	Referenties	Bouwdatum	Stijl	Code (Afz.)	Code geheel	ZONE 27: EVERBERG DOMEIN DE MÉRODE EN WARANDE
Prinsendreef	97			boswachters-woning kasteeldomein de Mérode	cfr. Vannoppen, 1991, p. 114	XIX	T	2	1	ZONE 27
				kasteel de Mérode/ Hof van Montenaken	cfr. Vannoppen, 1991, p. 107-109; in XVIIIIB oudere kern kasteel ingekapseld in nieuwbouw n.o.v. arch. Neuville (Fr) / 1848-1849 grachten gedempt en aanleg Engelse tuin/eind XIX aanbrengen terras en monumentale trappen aan achterzijde kasteel	XVIIIIB	NC	1		ZONE 27
				paviljoen links en rechts van het kasteel de Mérode	cfr. Vannoppen, 1991, p. 107-109; in 1908-1909 schrijnwerkerij in linker paviljoen omgevormd tot kapel; voorts paardenstallen, koetshuizen en garages	XVIIIIB	T	2		ZONE 27






83. Prins van Everbergstraat	Nr.	Foto	Oude foto	Type	Referenties	Bouwdatum	Stijl	Code (Afz.)	Code geheel	ZONE 5: EVERBERG CENTRUM
Prins van Everbergstraat	11			hoeve		XIXd-XXa	LA	5		ZONE 5
Prins van Everbergstraat	15-17			hoeve		XIXd-XXa	LA	4		ZONE 5
Prins van Everbergstraat	6			hoeve		XIXd-XXa	LA	4		ZONE 5
Prins van Everbergstraat	14			hoeve		XIXd-XXa	T/E	4	4	ZONE 5
Prins van Everbergstraat	16			hoeve		XIXd-XXa (gevel recenter gecementeerd)	LA	5		ZONE 5
Prins van Everbergstraat	22			hoeve		XIXd-XXa (recentere voorgevel woonhuis)	LA	5	4	ZONE 5
Prins van Everbergstraat	24			hoeve		XIXd-XXa	LA	4		ZONE 5

85. Processieweg	Nr.	Foto	Oude foto	Type	Referenties	Bouwdatum	Stijl	Code (Afz.)	Code geheel	ZONE 4: KWERPS CENTRUM
Processieweg	9			hoeve		XXA	LA	4	 	ZONE 4
Processieweg	6-10			voormalige hoeve (z.g. Pachthof Hendrickx), nu drie woningen		XIXB	LA	4	 	ZONE 4

86. Rechtestraat	Nr.	Foto	Oude foto	Type	Referenties	Bouwjaar	Stijl	Code (Afz.)	Code geheel	ZONE 16: ERPS-KWERPS HAAGGAT-VISSEGAT-HOF TEN BRUUL-OLMENHOEK
Rechtestraat	1			hoeve	cfr. Vannoppen, 1991, p. 80-81 z.g. Pachthof Roeckx, eind XVII (her)opgebouwd door klooster van St-Elisabeth eind XVII (dit klooster in 1784 afgeschaft); gedeelte van vroegere Hof ten Bruul of Pachthof van St.-Elisabeth (samen met woning Detheux Bruulstraat 35)	XIXd-XXa	LA	3		ZONE 16
Rechtestraat	59			hoeve		XIXd-XXa	LA	4	4	ZONE 16
Rechtestraat	61			hoeve		XIXd-XXa	LA	4		ZONE 16
Rechtestraat	38			hoeve		XXA	LA	4		ZONE 16

87. Rosbergstraat	Nr.	Foto	Oude foto	Type	Referenties	Bouwdatum	Stijl	Code (Afz.)	Code geheel	ZONE 20: EVERBERG KRUISBORRE
Rosbergstraat	7			hoeve		XIXd-XXa	CE	4	 	ZONE 20

88. Schaliëndak	Nr.	Foto	Oude foto	Type	Referenties	Bouwdatum	Stijl	Code (Afz.)	Code geheel	ZONE 13: ERPS-KWERPS BALKENSTRAAT
Schaliëndak	38(?)			hoeve		cfr. gevelankers mogelijk 1949 (onduidelijk)	LA/E	3	 	ZONE 13

89. Schoonaardestraat	Nr.	Foto	Oude foto	Type	Referenties	Bouwdatum	Stijl	Code (Afz.)	Code geheel	ZONE 10: MEERBEEK DORPSSTRAAT
Schoonaardestraat	122			hoeve		XXA	LA	4	4	ZONE 10
Schoonaardestraat	132			hoeve		XXA	LA	4	4	ZONE 10
Schoonaardestraat	136			hoeve		XXA	LA	4	4	ZONE 10
Schoonaardestraat	150			hoeve		XIXd-XXa	LA	4	4	ZONE 10
Schoonaardestraat	154			woonhuis		XXA	T/ AD	4		ZONE 10