




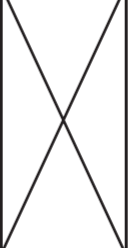



















Kappellestraat	83			woning		XXA	T/E	4	4	ZONE 2
Kappellestraat	85			woning		XXA	T/E	4		ZONE 2
Kappellestraat	16			burgerwoning		XIXd-XXa	E	4		ZONE 2
Kappellestraat	34			woning (twee kleine woningen omgevormd tot één woning)	Twee arbeiderswoningen omgevormd in 1999 tot één woning n.o.v. arch. Ceymeulen en Reckmans/ Herent-Winksele (cfr. GAK B.KO/99/137)	XIXd-XXa	T	4		ZONE 2
Kappellestraat	46			woning		XIXd-XXa	CE	4		ZONE 2
Kappellestraat (kruispunt Maria-Christinastraat)	50-52			woning/hoeve		1859 cfr. gevelsteen in linker zijgevel	LA/E	4	4	ZONE 2
Kappellestraat (kruispunt Maria-Christinastraat)	54			woning		XIXd-XXa (recentere uitbreiding)	T	5		ZONE 2








Kapellestraat	70			woning		XIXd-XXa	CE	4		ZONE 2
Kapellestraat	80			hoeve		XIXd-XXa	LA	4		ZONE 2
Kapellestraat	86			hoeve		XIXd-XXa	LA	3		ZONE 2









48. Karterstraat	Nr.	Foto	Oude foto	Type	Referenties	Bouwdatum	Stijl	Code (Afz.)	Code geheel	ZONE 1: KORTENBERG CENTRUM-KERK
Karterstraat	17			woning (eenheidsbouw met nr. 19)		XIXd-XXa	CE	4	3	ZONE 1
Karterstraat	19			woning (eenheidsbouw met nr. 17)		XIXd-XXa	CE	4		ZONE 1
Karterstraat	21-25			woon-/winkelhuis		1927 cfr. muurankers	T	5		ZONE 1
Karterstraat	27			woning		XIXd-XXa	T	5		ZONE 1
Karterstraat	29			woon-/winkelhuis		XXA	T	5		ZONE 1
Karterstraat	33			woning (deel van eenheidsbouw nrs. 33 tot 45)	n.o.v. architect "A. Marchal, Louvain"; cfr. gevelsteen	interbellum	AD/M	3		ZONE 1
Karterstraat	35			woning (deel van eenheidsbouw nrs. 33 tot 45)	n.o.v. architect "A. Marchal, Louvain"; cfr. gevelsteen	interbellum	AD/M	3	.../...	ZONE 1

Karterstraat	37			woning (deel van eenheidsbe- bouwning nrs. 33 tot 45 )	n.o.v. architect "A. Marchal, Louvain"; cfr. gevelsteen	interbellum	AD/ M	3	.../... 3	ZONE 1
Karterstraat	39			woning(deel van eenheidsbe- bouwning nrs. 33 tot 45	n.o.v. architect "A. Marchal, Louvain"; cfr. gevelsteen	interbellum	AD/ M	3		ZONE 1
Karterstraat	41			woning (deel van eenheidsbe- bouwning nrs. 33 tot 45)	n.o.v. architect "A. Marchal, Louvain"; cfr. gevelsteen;Nr. 41 meest gaaf bewaard (o.m. houtwerk)	interbellum	AD/ M	3		ZONE 1
Karterstraat	43			woning (deel van eenheidsbe- bouwning nrs. 33 tot 45)	n.o.v. architect "A. Marchal, Louvain"; cfr. gevelsteen	interbellum	AD/ M	3		ZONE 1
Karterstraat	45			woning (deel van eenheidsbe- bouwning nrs. 33 tot 45)	n.o.v. architect "A. Marchal, Louvain"; cfr. gevelsteen; nr. 45 met verbouwde benedenverdieping	interbellum	AD/ M	3		ZONE 1
Karterstraat (kruispunt Minneveldstraat)	49			hoekpand		XIXd-XXa	T	5		ZONE 1
Karterstraat	14			woning		XIXd-XXa	CE/ AD	4	4  .../...	ZONE 1






Karterstraat	16			woning		XIXd-XXa	CE	5	.../... 4	ZONE 1
Karterstraat	26			woning/ winkelhuis		XIXd-XXa	CE/ AD	4	<del>.../... 4</del>	ZONE 1


49. Kasteelstraat	Nr.	Foto	Oude foto	Type	Referenties	Bouwdatum	Stijl	Code (Afz.)	Code gheel	STEDENBOUWKUNIDIG ZONE 25: ERPS-WERPS-TER BRUGGE
Kasteelstraat (kruispunt Nederokkerzeelse-steenweg)	61			hoeve		XXA	LA	4	<del>4</del>	ZONE 25
Kasteelstraat	40			hoeve z.g. "Ransenhoeve" of "Hof ten Driessche"	cfr. Vannoppen, 1991, p. 62-63, restauratie en uitbreiding 1947 o.m. aanbrengen talrijke dakkapellen	1660 cfr. gevelankers	LA	3	4	ZONE 25
Kasteelstraat	44			hoeve		XXA	LA	5		ZONE 25










50. Kerkstraat	Nr.	Foto	Oude foto	Type	Referenties	Bouwdatum	Stijl	Code (Afz.)	Code geheel	ZONE 1: KORTENBERG CENTRUM-KERK
Kerkstraat	5			woon-/winkelhuis		XIXd-XXa	CE	4	3	ZONE 1
Kerkstraat	11			woning (deel van eenheidsbouwings nrs. 11 tot 17)		XIXd-XXa	T/E	4		ZONE 1
Kerkstraat	13			woning (deel van eenheidsbouwings nrs. 11 tot 17)		XIXd-XXa	T/E	5		ZONE 1
Kerkstraat	15			woning (deel van eenheidsbouwings nrs. 11 tot 17)		XIXd-XXa	T/E	5		ZONE 1
Kerkstraat	17			woning (deel van eenheidsbouwings nrs. 11 tot 17)		XIXd-XXa	T/E	5		ZONE 1
Kerkstraat	19			woning (eenheidsbouwings met nr. 21)		XIXd-XXa	CE	4		ZONE 1
Kerkstraat	21			woning (eenheidsbouwings met nr. 19)		XIXd-XXa	CE	4	.../...	ZONE 1









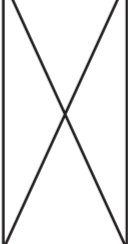


Kerkstraat	23			woning (eenheidsbe- bouwung met nr. 25)		XIXd-XXa	CE	4	.../... 3	ZONE 1
Kerkstraat	25			woning (eenheidsbe- bouwung met nr. 23)		XIXd-XXa	CE	4		ZONE 1
Kerkstraat	27			woonhuis  (" H. Duym, architecte" cfr. gevelsteen) eigen woning architect Hillonné Duym		interbellum	AD	3		ZONE 1
Kerkstraat	35-37			woon- /winkelhuis (nu twee woningen)		XIXd-XXa	CE	4	X	ZONE 1
Kerkstraat	18			woning		XIXd- XXa kern (recentere gevel)	T/ AD	5		3
Kerkstraat	20			woon- /winkelhuis		XIXd- XXa kern (recentere gevel)	T/CE (pui)	4	.../...	ZONE 1
Kerkstraat	22			woon- /winkelhuis (eenheidsbe- bouwung met nr. 24)		XIXd-XXa	CE (pui)	4		.../...









Kerkstraat	24			woon- /winkelhuis (eenheidsbe- bouwning met nr. 22)		XIXd-XXa	CE (pui)	4	.../... 3	ZONE 1
Kerkstraat	26			woon-/ winkelhuis		XXA	T/E	4		ZONE 1
Kerkstraat	34			woning		XIXd-XXa	T	4		ZONE 1





51. Kerselarenstraat	Nr.	Foto	Oude foto	Type	Referenties	Bouwdatum	Stijl	Code (Afz.)	Code geheel	ZONE 17: ERPS-KWERPS - DIESTBRUG
Kerselarenstraat	238			hoeve		ca. 1940 (gevel, oudere kern)	LA	4	<del>          </del>	ZONE 17





52. Kiewitstraat	Nr.	Foto	Oude foto	Type	Referenties	Bouwdatum	Stijl	Code (Afz.)	Code geheel	ZONE 23: KORTENBERG ABDIJ ZONE 24 KORTENBERG EIKELENBOS
Kiewitstraat	9			burgerwoning		XIXd-XXa	CE	4		ZONE 23
Kiewitstraat	19			villa "Jacques"	cfr. Vannoppen, 1989, p. 27	1897	E	3	3	ZONE 23
Kiewitstraat	23			villa	cfr. Vannoppen, 1989, p.27; gebouwd op de plaats van de vroegere villa "Les Ormes"	ca. 1930 met latere uitbreidingen	T	4		ZONE 23
Kiewitstraat	27-29			hoeve (omgevormd tot 2 of 3 woningen)		XIXd-XXa	LA/E	3		ZONE 23
Kiewitstraat	33		 <small>De vervallen oude pastorie in 1975 (Foto RK Dins)</small>	voormalige pastorie	cfr. Vannoppen 1991, p. 14-15. Beschermd als monument sinds 24-02-1975	1634 cfr. datumsteen/ XVIII-uitbreidingen/ XIXA ingangspoort	TBZ	3		ZONE 23
Kiewitstraat	53			voormalige herberg/ nu woning		1911 (cfr. info bewoner Kiewitstraat nr. 90)	T/ CE	4		ZONE 23
Kiewitstraat	55			woning		XIXd-XXa	T/E	4	.../...	ZONE 23

Kiewitstraat	69			hoeve		1911 (cfr. info bewoner Kiewitstraat nr. 90)	LA/CE	4	.../... 3	ZONE 23
Kiewitstraat	79			hoeve		XIXd-XXa	LA	4		ZONE 23
Kiewitstraat	121			conciërgewoning villa "La Chenaîe" (Zie: Colomabastraat 1)		XIXd-XXa kern met verschillende recente verbouwingen	T/CO	4		ZONE 24
Kiewitstraat	4			voormalig pachthof "Vierwegenscheden"/ latere brouwerij Schuermans omgebouwd tot woning	cfr. Vannoppen 1991, p. 26-27; voormalig pachthof van de abdij van Kortenberg, teruggaand tot XV gebouwen kant brouwerijstraat afgebroken cfr. GAK B.KO/72/3921/55)	XVIII	TBZ	3	3	ZONE 23
Kiewitstraat	10			woning		XXA	E	4		ZONE 23
Kiewitstraat	78			hoeve		XIXd-XXa	LA	4		ZONE 23
Kiewitstraat	88-90			hoeve		1911 cfr. info bewoner	T	4		ZONE 23











53. Klapstraat	Nr.	Foto	Oude foto	Type	Referenties	Bouwdatum	Stijl (Afz.)	Code afz.	Code geheel	ZONE 3:: ERPS CENTRUM-KERK
Klapstraat	15			hoeve		XXa	LA	4	4	ZONE 3
Klapstraat	17			woon-/winkelhuis		XXa	CE	4		ZONE 3
Klapstraat	19			woning		XXA	T	5		ZONE 3
Klapstraat	21-23			hoeve	schuurgedeelte (nr. 23) in 1982 omgevormd tot chirolokaal (cfr. GAK B.EK/82/128)	XXa	LA	5		ZONE 3
Klapstraat	31-33			hoeve (dieper gelegen)		XIXd-XXa	LA	5	4	ZONE 3
Klapstraat	35			woning (dieper gelegen)		XIXd-XXa	T/LA	5		ZONE 3
Klapstraat	37			woning		XIXd-XXa	T/LA	4	.../...	ZONE 3





Klapstraat	39			hoeve		XXA	LA	4	.../... 4	ZONE 3
Klapstraat	41			woning		XIXd-XXa	CE	4		ZONE 3
Klapstraat	47			hoeve		XIXd-XXa	LA	4	4	ZONE 3
Klapstraat	49			hoeve		XIXd-XXa	LA	4		ZONE 3
Klapstraat	51			winkelhuis (eenheidsbe- bouwing met nr. 53)		XXA	T	5		ZONE 3
Klapstraat	53			woonhuis (eenheidsbe- bouwing met nr. 51)		XXA	T/AD	4		ZONE 3
Klapstraat	57			hoeve		XIXd-XXa	LA	4		ZONE 3



Klapstraat	14			hoeve		XIXd-XXa	LA	4		ZONE 3
Klapstraat	24			maalterij en woonhuis		XXA	IA	3	3	ZONE 3
Klapstraat	26			hoeve		XXa	LA	4		ZONE 3
Klapstraat	28			hoeve		XXa	LA	4		ZONE 3
Klapstraat	30-32			hoeve		XXa	LA	4		ZONE 3
Klapstraat	34-36			hoeve (nr. 36 tot woning omgevormd gedeelte van hoeve nr.34)		XXA	LA	4		ZONE 3

54. Klein Vilvoordestraat	Nr.	Foto	Oude foto	Type	Referenties	Bouwdatum	Stijl	Code (Afz.)	Code geheel	ZONE 22: MEERBEEK-HULSTBERG
Klein Vilvoordestraat (kruispunt Wijnegemhofstraat)	oneven straatzijde			kapel O.L.V van Lourdes	cfr. Vannoppen, 1991, p.138-139; n.o.v. Jan De Vos ter vervanging van XIXB kapel die stond op hoek van Klein Vilvoorde- en E. Moensstraat	1984	NT	3		ZONE 22
Klein Vilvoordestraat	10			hoeve/ voormalige melkerij Vannetelbosch		1922	LA/E	3		ZONE 22
Klein Vilvoordestraat	even straatzijde			kapel O.-L.- Vrouw van de Bijstand	“Ter nagedachtenis van Vogelaers-Vrebos Maria =1940 - O.L.V Bijstand 1828-1945” cfr. gevelsteen slecht leesbaar; cfr. Vannoppen, 1991, p. 136	1945	T/NG	3		ZONE 22
Klein Vilvoordestraat	20			hoeve		XXA	LA/E	3		ZONE 22














55. Kloosterstraat	Nr.	Foto	Oude foto	Type	Referenties	Bouwdatum	Stijl	Code (Afz.)	Code geheel	ZONE 1; KORTENBERG CENTRUM KERK
Kloosterstraat				Onze-Lieve-Vrouwekerk	cfr. Vannoppen, 1991, p. 12-13; toren enige overblijfsel van kerk van 1771 n.o.v. arch. L.-B. Dewez; neogotische kerk van 1914 n.o.v. P. Langerock; uitgevoerd door J.B. Mommaerts	1771 (toren)/1914	NC (toren)/NG	2		ZONE 1
Kloosterstraat (kruispunt Brouwerijstraat)				oorlogsmonument slachtoffers WOI en WOII				3		ZONE 1
Kloosterstraat	15			hoeve		XXa	LA	4	4	ZONE 1
Kloosterstraat	17			woning		XIXd-XXa	CE	5		ZONE 1
Kloosterstraat	18			woning		XIXd-XXa	T	4	4	ZONE 1
Kloosterstraat	20			woning		XIXd-XXa	T	4		ZONE 1
Kloosterstraat	22			woning		XIXd-XXa	T	4	.../...	ZONE 1







Kloosterstraat	24			woning		XIXd-XXa	T	4	.../... 4	ZONE 1
Kloosterstraat	34			woning		XXA	T/AD	5	4	ZONE 1
Kloosterstraat	36			woning		XIXd-XXa	T	5		ZONE 1
Kloosterstraat (kruispunt Beekstraat)	42			woning		XIXd-XXa	T/CE	4		ZONE 1









56. Kustersberg	Nr.	Foto	Oude foto	Type	Referenties	Bouwdatum	Stijl	Code (Afz.)	Code geheel	ZONE 5: EVERBERG CNETRUM KERK-VILLA PAUWELS
Kustersberg	7			burgerwoning		XIXd-XXa	E	4	4	ZONE 5
Kustersberg	9			hoeve		XXA	LA	4		ZONE 5

57. Kouterstraat	Nr.	Foto	Oude foto	Type	Referenties	Bouwdatum	Stijl	Code (Afz.)	Code geheel	ZONE 4:KWERPS CENTRUM-KERK ZONE 7: LEUVENSESTEENWEG ERPS-KWERPS
Kouterstraat	tussen nr.119 en nr.121			kapel z.g. O.L. Vrouw Middelaes	cfr. Vannoppen, 1991, p. 45	1947	NT	3		ZONE 7
Kouterstraat (kruispunt Processieweg)	5			hoekpand		XXA	T	4		ZONE 4
Kouterstraat	9			woning		XXA	T	4		ZONE 4
Kouterstraat	119			woning		interbellum	AD/CO	4		ZONE 7
Kouterstraat	173			hoeve	cfr. info Dhr. H. Vannoppen, juli 2002; hoeve Salu-Vannoppen	1899	LA	4		ZONE 7
Kouterstraat	18			woning		XXA	T/E	4		ZONE 4
Kouterstraat (kruispunt Kaasweg)	110			woning		XXA	AD/M	4		ZONE 7











Kouterstraat	120			hoeve		XXA	LA	4		ZONE 7
Kouterstraat	176			woning		XXA	T/E	4		ZONE 7







58. Kruisstraat	Nr.	Foto	Oude foto	Type	Referenties	Bouwdatum	Stijl	Code (Afz.)	Code geheel	ZONE 11: KORTENBERG ACHTERENBERG-VIERHUIZEN
Kruisstraat (EV) (kruispunt Molenstraat)	105			hoeve		XIXd-XXa (recent gevelparement)	LA	4	4	ZONE 11
Kruisstraat (EV)	107			hoeve/ woonhuis		XIXd-XXa	LA	4		ZONE 11
Kruisstraat (EV)	113			woning		XIXd-XXa	T/E	5	4	ZONE 11
Kruisstraat (EV)	117			woning		XIXd-XXa	T	5		ZONE 11
Kruisstraat (EV)	119			woning		XIXd-XXa	T	4		ZONE 11
Kruisstraat (EV) (kruispunt Dorpelstraat)	123			villa "Rosita"	cfr. Vannoppen, 1989, p. 94	ca. 1900, in 1927 nieuw gedeelte met toren	E	3		ZONE 11
Kruisstraat (EV) (kruispunt Dorpelstraat)	127			hoekwoning		XXA	T	5		ZONE 11








Kruisstraat (EV)	14			hoeve		XIXd-XXa	LA	4	X	ZONE 11	
Kruisstraat (KO)	82-84			twee woonhuizen (oorspronkelijk één geheel pand)		XXA	T	4		4	ZONE 11
Kruisstraat (KO)	86			woning		XXA	T	5			ZONE 11
Kruisstraat (KO)	136			woning		XIXd-XXa	T	5		4	ZONE 11
Kruisstraat (KO)	138			woning (eenheidsbebouwing met nr. 140)		1933 cfr. gevelsteen	T/E	4			ZONE 11
Kruisstraat (KO)	140			woning (eenheidsbebouwing met nr. 138)		1933 cfr. gevelsteen	T/E	4			ZONE 11


59. Kwerpsebaan	Nr.	Foto	Oude foto	Type	Referenties	Bouwdatum	Stijl	Code (Afz.)	Code geheel	ZONE 4: KWERPS CENTRUM-KERK ZONE 9: VAN ERPS CENTRUM NAAR KORTENBERG STATION
Kwerpsebaan	123			hoeve z.g. "t Hoeveke" cfr. opschrift	cfr. oude foto's collectie de Gildenkamer van Midden-Brabant z.g. Hoeve Stroobants	XIXd-XXa	LA	4		ZONE 9
Kwerpsebaan	251			school	cfr. Vannoppen, 1987, p. 72, in 1961 inhuldiging nieuwe gemeenteschool op de Kwerpsebaan	ca. 1960	NT	4		ZONE 4
Kwerpsebaan (kruispunt vroegere Voetweg)	267			hoekpand(herberg)		XXA	T	4	4	ZONE 4
Kwerpsebaan	269			hoeve		XIXd	T	5		ZONE 4
Kwerpsebaan (kruispunt Sint-Pietersplein)	285-287			hoekpand		XXa nr. 287 woning /nr.285 apotheek is van 1981 (cfr. GAK B.EK/81/71)	T	4		ZONE 4
Kwerpsebaan	8			woning		XXA	T	4		ZONE 9
Kwerpsebaan	120			hoeve		XXA	LA	4		ZONE 9














Kwerpsebaan	290			hoeve		interbellum	LA	4		ZONE 4
Kwerpsebaan	310-312			hoeve (gesloten)(nr. 310) en aanpalend woonhuis (nr.312), z.g. Rijckenberg-hoeve/olieslag-molen van Wauters	cfr.Vannoppen, 1991, p.77	XVII (nr.310); aanpalend woonhuis (nr. 312) XXa	LA/TBZ	2	2	ZONE 4
Kwerpsebaan	326			voormalige pastorie van Kwerps	cfr. Vannoppen, 1991, p.9	1702 (laaghuis in 1833 opgetrokken); 1840 ommuring; XVIIIa-inrijpoort	LA/TBZ/NC	3		ZONE 4
Kwerpsebaan	364			woning/herberg z.g. Onder de Toren cfr. opschrift		XXA	CE	4		ZONE 4
Kwerpsebaan (kruispunt Kouterstraat)	374			hoekcafé z.g. De Schuur cfr. opschrift		XXA	T	4		ZONE 4










60. Kwikstraat	Nr.	Foto	Oude foto	Type	Referenties	Bouwdatum	Stijl	Code (Afz.)	Code geheel	ZONE 5: EVERBERG CENTRUM - KERK- VILLA PAUWELS
Kwikstraat	11			z.g. "Hof van Grave"; voormalig speelhuis, later hoeve; nu twee woningen	cfr. Vannoppen, 1991, p.110-111; hoeve omgevormd tot 2 woningen door arch. J. De Vos - Erembodegem (cfr. GAK B.EV/82/31)	achterste gedeelte teruggaand tot XVI (?)	TBZ	3		ZONE 5
Kwikstraat	17			hoeve		XIXd-XXa	LA	4		ZONE 5
Kwikstraat	21			hoeve	woonhuis achteraan met nieuwe gevel van 1999 (GAK B.EV99/365)	XIXd-XXa	LA	4		ZONE 5
Kwikstraat	37			villa	cfr. Vannoppen, 1989, p. 95	XIXd-XXa (recentere gevel)	T	4	4	ZONE 5
Kwikstraat	39			hoeve/z.g. Pachthof De Coster		XIXB	LA	4		ZONE 5
Kwikstraat (kruispunt Twee Leeuwenstraat)	2			conciërgerie villa Pauwels/ "Le Carillon" (zie ook: Twee Leeuwenstraat nr. 17)	cfr. Vannoppen, 1991, p.112	XXa poortgebouw met elementen van XVIII- poortgebouw van een Brussels hotel	E (NC/CO)	2	3	ZONE 5

Kwikstraat	6			hoeve		XIXd-XXa	LA/E	4	.../... 3	ZONE 5
Kwikstraat	8			hoeve		XIXd-XXa	LA	4		ZONE 5
Kwikstraat	10			hoeve		XIXd-XXa (woonhuis recentere gevel)	LA	5		ZONE 5
Kwikstraat	12			woning		XIXd-XXa in kern(?) (nieuwe gevel)	T	5		ZONE 5
Kwikstraat	14			hoeve		XIXd-XXa	LA	4		ZONE 5
Kwikstraat	16			woning		XIXd-XXa in kern(?) (nieuwe gevel)	T	5		ZONE 5
Kwikstraat	18			woning/hoeve		XIXd-XXa-kern/ recentere gevel	LA	5		.../...

Kwikstraat	20			hoeve		XIXd-XXa	LA	3	.../... 3	ZONE 5
------------	----	--	--	-------	--	----------	----	---	--------------	--------









61. Lelieboomgaarden-straat	Nr.	Foto	Oude foto	Type	Referenties	Bouwdatum	Stijl	Code (Afz.)	Code geheel	ZONE 15: ERPS-KWERPS - LELIEBOOMGAARDEN
Lelieboomgaarden-straat	bij nr.39 tot nr.49			kapel		1919 cfr gevelsteen "Ter Eere van den H. Joseph"	CE	3	<del>4</del>	ZONE 15
Lelieboomgaarden-straat	39-41			hoeve/nu 2 woningen		XIXd-XXa	LA	4	4	ZONE 15
Lelieboomgaarden-straat	43-47			hoeve		XIXd-XXa	LA	5		ZONE 15


Leuvensesteenweg (KO)	24			villa	cfr. info eigenares; n.o.v. Arch. H. Duym (woonde in de Kerkstraat -Kortenberg)	1927 (linkerdeel)- 1935 (uitbreiding)	AD	4		ZONE 7 LEUVENSESTEENWEG KORTENBERG
Leuvensesteenweg (KO)	40			villa		XXA	CO/ AD	2		ZONE 7 LEUVENSESTEENWEG KORTENBERG
Leuvensesteenweg (KO)	74			woning	cfr. Kortenberg 1095- 1995, p. 440; voor- malige molenhuis bij windmolen die is verdwenen in 1913	XIXd-XXa	T	4		ZONE 7 LEUVENSESTEENWEG KORTENBERG
Leuvensesteenweg (KO)	82			villa		XXA	AD	4	4	ZONE 7 LEUVENSESTEENWEG KORTENBERG
<b>Leuvensesteenweg</b>										
Leuvensesteenweg (KO)	84			villa		XXA	AD	4		ZONE 7 LEUVENSESTEENWEG KORTENBERG
Leuvensesteenweg (KO)	102			villa (dubbelvilla met nr. 104)		ca. 1950	T/ AD	4	4	ZONE 7 LEUVENSESTEENWEG KORTENBERG
Leuvensesteenweg (KO)	104			villa (dubbelvilla met nr. 102)		ca. 1950	T/ AD	4		ZONE 7 LEUVENSESTEENWEG KORTENBERG














Leuvensesteenweg (KO) (kruispunt Sint-Catharinastraat)	120			villa		XXA	CE	3	X	ZONE 7 LEUVENSESTEENWEG KORTENBERG	
Leuvensesteenweg (KO)	136			woning		XXd-XXa	T/E	4		3	ZONE 7 LEUVENSESTEENWEG KORTENBERG
Leuvensesteenweg (KO)	138			burgerwoning	cfr. Vannoppen, 1989, p. 54; villa gebouwd door Albert Coosemans	XIXd-XXa	T/E	4			ZONE 7 LEUVENSESTEENWEG KORTENBERG
Leuvensesteenweg (KO)	140			woning		XIXd-XXa	CE	4			ZONE 7 LEUVENSESTEENWEG KORTENBERG
<b>Leuvensesteenweg</b>											
Leuvensesteenweg (KO)	142			villa z.g. "Beaujean"	cfr. Vannoppen, 1989, p. 54	ca. 1900	E/ AD/ CO	2			ZONE 7 LEUVENSESTEENWEG KORTENBERG
Leuvensesteenweg (KO)	144			conciërgewo- ning bij villa van Clément de Cléty (nr. 146)	cfr. Vannoppen, 1989, p.52- 53	1924 n.o.v. arch. G. Dhaeyer - Brussel (cfr. GAK B.KO/30/ 1924/29)	CO	3			ZONE 7 LEUVENSESTEENWEG KORTENBERG
Leuvensesteenweg (KO)	146			villa	cfr. Vannoppen, 1989, p.52- 53, villa van Clément de Cléty	ca. 1900	E/ CO	3		ZONE 7 LEUVENSESTEENWEG KORTENBERG	

Leuvensesteenweg (KO)	150			villa z.g. "La Tourelle"	cfr. Vannoppen, 1989, p. 52	"Anno 1896" cfr. gevelankers	E	3		ZONE 7 LEUVENSESTEENWEG KORTENBERG
Leuvensesteenweg (KO)	156			villa		XIXd-XXa	CE	4		
Leuvensesteenweg (KO)	172-176			villa	ca. 1719 gebouwd als pachthof en XIXd-XXa omgebouwd tot villa cfr. Vannoppen, 1989, p. 51	XIXd-XXa	T/E	2	3	ZONE 7 LEUVENSESTEENWEG KORTENBERG
Leuvensesteenweg (KO)	180			woning (deel van eenheidsbebouwing nrs. 178 tot 184)	cfr. info Dhr. H. Vannoppen, eenheidsbebouwing met voormalige woning gemeentesecretaris	XIXd-XXa	T/E	4		ZONE 7 LEUVENSESTEENWEG KORTENBERG
Leuvensesteenweg (KO)	182			woning (deel van eenheidsbebouwing nrs. 178 tot 184)	cfr. info Dhr. H. Vannoppen, eenheidsbebouwing met voormalige woning gemeentesecretaris en hoofdonderwijzer	XIXd-XXa	T/E	4		ZONE 7 LEUVENSESTEENWEG KORTENBERG
Leuvensesteenweg (KO)	184			woning (deel van eenheidsbebouwing nrs. 178 tot 184)	cfr. info Dhr. H. Vannoppen, eenheidsbebouwing met voormalige woning gemeentesecretaris en hoofdonderwijzer	XIXd-XXa	T/E	4		ZONE 7 LEUVENSESTEENWEG KORTENBERG
Leuvensesteenweg (KO)	186			conciërgewoning van afgebroken villa "de Drie Koningen" ernaast	conciërgewoning van afgebroken villa ernaast nl. het voormalig pachthof de "De Drie Koningen" dat in 1904 werd omgebouwd tot villa cfr. Vannoppen, 1989, p. 28-29; de afgebroken villa wordt in de toekomst wederopgebouwd	1904 cfr. Vannoppen, 1989, p. 28-29	E	3		ZONE 7 LEUVENSESTEENWEG KORTENBERG














Leuvensesteenweg (KO) (kruispunt Kerkstraat)	240			hoekpand		XXA	T	4	4	ZONE 7 LEUVENSESTEENWEG KORTENBERG
Leuvensesteenweg (KO) (kruispunt Kerkstraat)	242- 244			hoekpand/wink- elhuis-café		XXA	T/E	4		ZONE 7 LEUVENSESTEENWEG KORTENBERG
Leuvensesteenweg (KO)	250			voormalige burgerwoning/ nu magazijn		interbellum	T/E	4		ZONE 7 LEUVENSESTEENWEG KORTENBERG
Leuvensesteenweg (KO)	254			burgerwoning (oorspronkelijk dubbelwoning met nr. 258?)		XXA	T/E	5		ZONE 7 LEUVENSESTEENWEG KORTENBERG
<b>Leuvensesteenweg</b>										
Leuvensesteenweg (KO)	256			burgerwoning (oorspronkelijk dubbelwoning met nr. 256?)		XXA	T/E	5		ZONE 7 LEUVENSESTEENWEG KORTENBERG
Leuvensesteenweg (KO)	258			burgerwoning	winkel met op gevel gedenkplaat voor Julia Grenier-Wed. Renquin op die plaats aangehouden door de Gestapo in WOII	XXA	E/ NG	5		ZONE 7 LEUVENSESTEENWEG KORTENBERG
Leuvensesteenweg (KO)	276			burgerwoning		interbellum	AD/ M	4	4	ZONE 7 LEUVENSESTEENWEG KORTENBERG
									.../...	



Leuvensesteenweg (KO)	278- 282			voormalige afspanning/nu drie winkels	Icfr. Vannoppen, 1989, p. 46, De Ark van Noë, woormalige afspanning in 19de eeuw omgebouwd tot herenwoning	“A 1751” (cfr. gevelankers)	T	4	.../... 4	ZONE 7 LEUVENSESTEENWEG KORTENBERG
Leuvensesteenweg (KO)	286			woon-/ winkelhuis		interbellum	AD/ M	4	3	ZONE 7 LEUVENSESTEENWEG KORTENBERG
Leuvensesteenweg (KO)	288- 290			woon/winkel- huis	cfr. info Dhr. H. Vannoppen, januari 2003; n.o.v. arch. Emile Van Lerberghe - Brussel	interbellum	AD	3		ZONE 7 LEUVENSESTEENWEG KORTENBERG
Leuvensesteenweg (KO)	292			winkelhuis		XXA	E/ CO	4		ZONE 7 LEUVENSESTEENWEG KORTENBERG
<b>Leuvensesteenweg</b>										
Leuvensesteenweg (KO) (kruispunt Karterstraat)	294			hoekpand/her- berg		1911 cfr. gevelankers	T	5		ZONE 7 LEUVENSESTEENWEG KORTENBERG
Leuvensesteenweg (KO) (kruispunt Karterstraat)	296			hoekpand/wink- elhuis		XXd-XXa	CE/ AD	3		ZONE 7 LEUVENSESTEENWEG KORTENBERG
Leuvensesteenweg (KO)	298			burgerwoning		XXd-XXa	CE	4		ZONE 7 LEUVENSESTEENWEG KORTENBERG

Leuvensesteenweg (KO)	306			villa "Sans Souci"(dubbel-villa met nr. 308)	cfr. Vannoppen, 1989, p. 44	1914	CO	2	2	ZONE 7 LEUVENSESTEENWEG KORTENBERG
Leuvensesteenweg (KO)	308			villa "Sans Souci"(dubbel-villa met nr. 306)	cfr. Vannoppen, 1989, p. 44	1914	CO	2		ZONE 7 LEUVENSESTEENWEG KORTENBERG
Leuvensesteenweg (KO)	320			villa	cfr. Vannoppen, 1989, p.38 z.g. de "Kazerne"; villa van apotheker Baras, midden jaren 1960 opgedeeld in appartementen Villa opgenomen in wettelijk beschermd dorpsgezicht sinds 03-02-2000	XXd-XXa	E/ NG	3		ZONE 7 LEUVENSESTEENWEG KORTENBERG
Leuvensesteenweg (KO)	326			villa "Elisabeth"/'De Venkel"	cfr. Vannoppen, 1989, p. 38 voormalige villa "Elisabeth", nu z.g."De Venkel" Villa opgenomen in wettelijk beschermd dorpsgezicht sinds 03-02-2000	ca. 1900	E/ NG	2	1	ZONE 7 LEUVENSESTEENWEG KORTENBERG
Leuvensesteenweg (KO)	330			villa "Lurman"	werk van architect E. Van Averbek; ook genoemd "Chateau blanc"/"Villa Doyen". Beschermd als monument sinds 03-02-2000 Villa opgenomen in wettelijk beschermd dorpsgezicht sinds 03-02-2000	1903	AN	1		ZONE 7 LEUVENSESTEENWEG KORTENBERG
Leuvensesteenweg (KO)	332			villa	cfr. Vannoppen, 1989, p. 36; voormalige villa prof. Schwarz (gebouwd door Dhr. Lurmann cfr. nr. 330); net als Villa Lurmann ook werk van arch. E. Van Averbek Villa opgenomen in wettelijk beschermd dorpsgezicht sinds 03-02-2000	1910-1914 (recentere ingrijpende gevelaanpassing)	CO	3		ZONE 7 LEUVENSESTEENWEG KORTENBERG
Leuvensesteenweg (KO)	334			villa	cfr. Vannoppen, 1989, p. 36; voormalige villa opticien Schaar Villa opgenomen in wettelijk beschermd dorpsgezicht sinds 03-02-2000	kort voor WOI	CO	2	.../...	ZONE 7 LEUVENSESTEENWEG KORTENBERG











Leuvensesteenweg (KO)	336			villa z.g. "Le Manoir"	cfr. Vannoppen, 1989, p. 34; voormalige notarissenvilla (De Creeft), Villa opgenomen in wettelijk beschermd dorpsgezicht sinds 03-02-2000	1925 cfr. gevelsteen	NVR	2	.../... 1	ZONE 7 LEUVENSESTEENWEG KORTENBERG
Leuvensesteenweg (KO)	342			woning (eenheidsbe- bouwning met nr. 344)		XXA	T/E	4	4	ZONE 7 LEUVENSESTEENWEG KORTENBERG
Leuvensesteenweg (KO)	344			woning (eenheidsbe- bouwning met nr. 342)		XXA	T/E	4		ZONE 7 LEUVENSESTEENWEG KORTENBERG
Leuvensesteenweg (KO)	346- 348			hoeve	vandaag nr. 346 restaurant "Hof te Linderghem"/nr. 348 (grote poort)manège "Hertog Jan"	XIXd-XXa	LA	4		ZONE 7 LEUVENSESTEENWEG KORTENBERG
<b>Leuvensesteenweg</b>										
Leuvensesteenweg (KO)	358			villa	cfr. Vannoppen 1989, p. 34; voormalige directeurswoning van het Sint-Jozefsgesticht	1931	CE	3		ZONE 7 LEUVENSESTEENWEG KORTENBERG
Leuvensesteenweg (KO)	404			villa z.g. "Villa Marie-Louise"	cfr. Vannoppen, 1989, p. 34	XXA	E/ AD	3	4	ZONE 7 LEUVENSESTEENWEG KORTENBERG
Leuvensesteenweg (KO)	408			woning		XXA	T	5	.../...	ZONE 7 LEUVENSESTEENWEG KORTENBERG

Leuvensesteenweg (KO)	410			woning		XXA	T	5	.../... 4	ZONE 7 LEUVENSESTEENWEG KORTENBERG
Leuvensesteenweg (KO)	432			villa (dubbelvilla met nr. 434)	cfr. Vannoppen, 1989, p. 34; n.o.v. arch. H. Duym (Kortenbergh)	1935	AD/ M	4	3	ZONE 7 LEUVENSESTEENWEG KORTENBERG
Leuvensesteenweg (KO)	434			villa (dubbelvilla met nr. 432)	cfr. Vannoppen, 1989, p. 34; n.o.v. arch. H. Duym (Kortenbergh)	1935	AD/ M	4		ZONE 7 LEUVENSESTEENWEG KORTENBERG
Leuvensesteenweg (KO)	436			villa (dubbelvilla met nr. 438)	cfr. Vannoppen, 1989, p. 34; n.o.v. arch. H. Duym (Kortenbergh)	1935	AD/ M	4		ZONE 7 LEUVENSESTEENWEG KORTENBERG
Leuvensesteenweg (KO)	438			villa (dubbelvilla met nr. 436)	cfr. Vannoppen, 1989, p. 34; n.o.v. arch. H. Duym (Kortenbergh)	1935	AD/ M	4		ZONE 7 LEUVENSESTEENWEG KORTENBERG
Leuvensesteenweg (EK)	630			hoeve Maes	cfr. info Dhr. Vannoppen, juli n2002	XIXA	LA	4		ZONE 7 LEUVENSESTEENWEG ERPS-KWERPS
Leuvensesteenweg (EK)	740			hoeve		XIXd	LA	4		ZONE 7 LEUVENSESTEENWEG ERPS-KWERPS

**Leuvensesteenweg**

Leuvensesteenweg (EK)	772			villa z.g. "Het Stro dak"	cfr. Vannoppen, H., Geschiedenis van de geneeskunde in Midden- Brabant. Het Stro Dak te Erps-Kwerps of de villa van Dokter Charles Ketelaer, Curtenberg, 2000, nr. 2, p. 102-103; n.o.v. arch. Viérin, 1949.	1947 n.o.v. arch. P. Viérin (cfr. GAK B.EK/47/16)	NT	3		ZONE 7 LEUVENSESTEENWEG ERPS-KWERPS
--------------------------	-----	--	--	------------------------------	--	---	----	---	--	-------------------------------------

## Leuvensesteenweg

62. Leuvensesteenweg	Nr.	Foto	Oude foto	Type	Referenties	Bouwdatum	Stijl	Code (Afz.)	Code geheel	ZONE 7: LEUVENSESTEENWEG
Leuvensesteenweg (KO) (kruispunt Hofstraat)				kapel z.g. Sint- Jozefskapel	cfr. Vannoppen, 1991, p. 18	1921 cfr.gevelsteen	NG	3		ZONE 7
Leuvensesteenweg (KO)	73			woon- /winkelhuis (eenheidsbe- bouwning nrs.73 tot 81)		1937 n.o.v. R. Stekke-Brussel GAK B.KO/372	AD/M	5	4	ZONE 7
Leuvensesteenweg (KO)	75			woning (eenheidsbe- bouwning nrs.73 tot 81)		1937 n.o.v. R. Stekke-Brussel GAK B.KO/372	AD/M	4		ZONE 7
Leuvensesteenweg (KO)	77			woning (eenheidsbe- bouwning nrs.73 tot 81)		1937 n.o.v. R. Stekke-Brussel GAK B.KO/372	AD/M	4		ZONE 7
Leuvensesteenweg (KO)	79			woning (eenheidsbe- bouwning nrs.73 tot 81)		1937 n.o.v. R. Stekke-Brussel GAK B.KO/372	AD/M	4		ZONE 7
Leuvensesteenweg (KO)	81			woning (eenheidsbe- bouwning nrs.73 tot 81)		1937 n.o.v. R. Stekke-Brussel GAK B.KO/372	AD/M	4		ZONE 7
Leuvensesteenweg (KO)	89			bedrijfsgebouw STACA	cfr. Vannoppen, 1989, p. 67;	ca. 1940 (en recentere verbouwing gevel)	AD/M	5	.../....	ZONE 7