







25. Edegemstraat	Nr.	Foto	Oude foto	Type	Referenties	Bouwdatum	Stijl	Code (Afz.)	Code geheel	ZONE 2: KORTENBERG EDEGEM ZONE 8: KORTENBERG STATION
Edegemstraat	41			woning		XIXd-XXa	T	4	4	ZONE 2
Edegemstraat	45-49			voormalige hoeve omgevormd tot drie woningen		1900 (of 1910?) cfr. gevelankers	LA	4		ZONE 2
Edegemstraat	48			woning (deel van eenheidsbouw Edegemstraat nrs. 48 tot 70)		interbellum	AD	4	4	ZONE 8
Edegemstraat	50			woning (deel van eenheidsbouw Edegemstraat nrs. 48 tot 70)		interbellum	AD	4		ZONE 8
Edegemstraat	52			woning (deel van eenheidsbouw Edegemstraat nrs. 48 tot 70)		interbellum	AD	4		ZONE 8
Edegemstraat	54			woning (deel van eenheidsbouw Edegemstraat nrs. 48 tot 70)		interbellum	AD	4		ZONE 8
Edegemstraat	56			woning (deel van eenheidsbouw Edegemstraat nrs. 48 tot 70)		interbellum	AD	4		ZONE 8
									.../...	


Edegemstraat	58			woning (deel van eenheidsbe- bouwning Edegemstraat nrs. 48 tot 70)		interbellum	AD	4	.../... 4	ZONE 8
Edegemstraat	60			woning (deel van eenheidsbe- bouwning Edegemstraat nrs. 48 tot 70)		interbellum	AD	5		ZONE 8
Edegemstraat	62			woning (deel van eenheidsbe- bouwning Edegemstraat nrs. 48 tot 70)		interbellum	AD	4		ZONE 8
Edegemstraat	64			woning (deel van eenheidsbe- bouwning Edegemstraat nrs. 48 tot 70)		interbellum	AD	5		ZONE 8
Edegemstraat	66			woning (deel van eenheidsbe- bouwning Edegemstraat nrs. 48 tot 70)		interbellum	AD	5		ZONE 8
Edegemstraat	68			woning (deel van eenheidsbe- bouwning Edegemstraat nrs. 48 tot 70)		interbellum	AD	5		ZONE 8
Edegemstraat	70			woning (deel van eenheidsbe- bouwning Edegemstraat nrs. 48 tot 70)		interbellum	AD	5		ZONE 8









26. Eikelenberg	Nr.	Foto	Oude foto	Type	Referenties	Bouwdatum	Stijl	Code (Afz.)	Code geheel	ZONE 24: KORTENBERG-EIKELENBOS
Eikelenberg				kapel O.L.Vrouw Onbevleete Ontvangenis	cfr. Vannoppen, 1991, p.19	“1954 Mariajaar”	NT	3	 	ZONE 24

27. Engelbert Moensstraat	Nr.	Foto	Oude foto	Type	Referenties	Bouwdatum	Stijl	Code (Afz.)	Code geheel	ZONE 22: MEERBEEK CONNEBIEN-KLEIN VILVOORDE-HULSTBERG
Engelbert Moensstraat	9			hoeve		XXA	LA	5	4	ZONE 22
Engelbert Moensstraat	11			hoeve		XXA	LA/E	4		ZONE 22
Engelbert Moensstraat	33			hoeve		XIXd-XXa	LA	4	4	ZONE 22
Engelbert Moensstraat	43			hoeve		XIXd-XXa	LA	4	4	ZONE 22
Engelbert Moensstraat (kruispunt Klein Vilvoordestraat)	61			hoeve		XXA	LA	4	4	ZONE 22
Engelbert Moensstraat	8			hoeve		XIXd-XXa	LA	5	4	ZONE 22
Engelbert Moensstraat	12			hoeve		XXA	LA	4	4	ZONE 22








Engelbert Moensstraat	14			hoeve		XXA	LA	5	.../... 4	ZONE 22
Engelbert Moensstraat	22			hoeve		XXA	LA	4	4	ZONE 22
Engelbert Moensstraat (kruispunt Karel Nerinckxhof)	32			hoeve		XXA	LA	4	4	ZONE 22
Engelbert Moensstraat (kruispunt Karel Nerinckxhof)	36			hoeve		XIXd-XXa	LA	5		ZONE 22
Engelbert Moensstraat	38			hoeve		XIXd-XXa	LA	4		ZONE 22










28. Engelenstraat	Nr.	Foto	Oude foto	Type	Referenties	Bouwdatum	Stijl	Code (Afz.)	Code geheel	ZONE 2: KORTENBERG EDEGEM
Engelenstraat	5			woning	gevelopschrift "P.J. Beesemans, cimenteur breveté, Rue Dagobert à Louvain"	XIXd-XXa	T/CE	4	4	ZONE 2
Engelenstraat	23			woning		XXA	T/E	4	4	ZONE 2
Engelenstraat	39			woning		XIXd-XXa	T	5	4	ZONE 2
Engelenstraat	41			woning		XIXd-XXa	T/AD	4	4	ZONE 2
Engelenstraat	59			vrijstaande woning (aan spoorweg)		XIXd-XXa	T/CE	4	4	ZONE 2
Engelenstraat (kruispunt Erpsestraat)	48			woning		XXA	T/E	4	4	ZONE 2
Engelenstraat	58			woning		XIXd-XXa	T	4	4 .../...	ZONE 2








Engelenstraat	60			woning		XIXd-XXa	T	4	.../.... 4	ZONE 2
---------------	----	---	--	--------	--	----------	---	---	---------------	--------

29. Engerstraat	Nr.	Foto	Oude foto	Type	Referenties	Bouwdatum	Stijl	Code (Afz.)	Code geheel	ZONE 9: VAN ERPS CENTRUM NAAR KORTENBERG STATION EN MECHELSESTEENWEG
Engerstraat	9-11			voormalige hoeve verbouwd tot 2 woningen		XIXd-XXa	LA/CE	4	4	ZONE 9
Engerstraat	27			hoeve		XIXd-XXa	LA	4	4	ZONE 9
Engerstraat	41			hoeve		XXA	LA/E	4	4	ZONE 9
Engerstraat	43			woning		interbellum	AD/M	3	4	ZONE 9
Engerstraat	45			hoeve		XXA	LA	4	4	ZONE 9
Engerstraat	51			woon-/ winkelhuis		XIXd-XXa	T/CE	4	4	ZONE 9
Engerstraat	67			villa Désirée	cfr. Vannoppen, 1989, p. 83	XIXd-XXa	E	2	4	ZONE 9











Engerstraat	73			woning		XXA	T/E	4	4	ZONE 9
Engerstraat	79			woning		XXA	T/E	4		ZONE 9
Engerstraat	87			villa/hoveniers-woning, z.g. "Rosierbos" cfr. opschrift/ "Laat-hof van Groenendaal"	cfr. Vannoppen, 1991, p.84-85	XIXd	NVR/CO (hoveniers-woning)	2	2	ZONE 9
Engerstraat	95-97			hoeve	cfr. Vannoppen, 1991 p. 84 z.g. hoeve Flament (nr. 95 schuurgedeelte, nr. 97 woning)	XIXd-XXa	LA	3		ZONE 9
Engerstraat (kruispunt Everbergstraat)	99			villa z.g. "Les Pyramides"	cfr. Vannoppen, 1991, p. 84	ca. 1880-1890	NC	3		ZONE 9
Engerstraat (kruispunt Everbergstraat)	105			villa met conciërgerie (zie Everbergstraat nr. 2) z.g. "Les Tilleuils"	cfr. Vannoppen, 1991, p. 82	1955 n.o.v. arch. A. Vandenberghe - Sint-Pieters-Woluwe (cfr. GAK B.EK55/6)	NT	3		ZONE 9
Engerstraat	109			villa z.g. "Eykenveld"	cfr. Vannoppen, 1989, p. 82	XIXd-XXa	CO	3	.../...	ZONE 9









Engerstraat	111			villa		ca. 1930-1940	AD	4	.../... 2	ZONE 9
Engerstraat	127			woning		XXA	T	4	...	ZONE 9
Engerstraat	133			woning		XXA	T/E	4	4	ZONE 9
Engerstraat	135			woning		XXA	T/E	4		ZONE 9
Engerstraat	137			woning		XXA	T	4		ZONE 9
Engerstraat	141			hoeve		XXA	LA	4		ZONE 9
Engerstraat	145			villa		1969 n.o.v. arch. M. De Roover- Vilvoorde (cfr. GAK B.EK/ 69/700)	H	4	3 .../...	ZONE 9





Engerstraat	147			woning		XIXd-XXa	T/CE	3	.../... 3	ZONE 9
Engerstraat	149			villa "Marie Louise"	cfr. Vannoppen, 1989, p.81	XIXd-XXa	CE	2		ZONE 9
Engerstraat	155			hoeve		XIXd-XXa, schuur mogelijk ouder	LA	4		ZONE 9
Engerstraat	165			woning		XXA	T/CE	4	4	ZONE 9
Engerstraat	167			woning		XXa	T/E	4		ZONE 9
Engerstraat	173			woning		XXA	T/E	4		ZONE 9
Engerstraat	179			woning		XXA	T/E	4	3 .../...	ZONE 9




Engerstraat	181			woning		XXA	T/E	4	.../... 3	ZONE 9
Engerstraat	183			woning		XXA	T/E	4		ZONE 9
Engerstraat	189			woning		XXa	E	4		ZONE 9
Engerstraat	191			woning		interbellum	AD	4		ZONE 9
Engerstraat	193			woning		interbellum	T/E	4		ZONE 9
Engerstraat	195			woning		interbellum	AD	4		ZONE 9
Engerstraat	197			woning		interbellum	AD	4		.../...







Engerstraat	199			woning		interbellum	T/AD	4	.../... 3	ZONE 9
Engerstraat	201			woning		1939(plan)	AD/M	4		ZONE 9
Engerstraat	203			woning		interbellum	T/E	4		ZONE 9
Engerstraat	205			woning		interbellum	AD	5		ZONE 9
Engerstraat	209			woning		interbellum	T/E	4		ZONE 9
Engerstraat	213			woning/winkel		interbellum	T/AD (winkel- pui)	5		ZONE 9
Engerstraat	2-4			woning		XIXd-XXa (in kern)	T	5	4 .../...	ZONE 9







Engerstraat	6			woning		XIXd-XXa (in kern)	T/CE	5	.../... 4	ZONE 9
Engerstraat	8			school		XIXd-XXa/recent	CE (XIXd-XXa-deel)	4 (XIXd-XXa-deel)		ZONE 9
Engerstraat	76			villa/bungalow		ca. 1960-1970	H	4	X	ZONE 9
Engerstraat	82			villa/bungalow		1962 n.o.v. arch. A. Degeyter - Sint-Andries (cfr. GAK B.EK/62/353)	H	3		ZONE 9
Engerstraat	140			villa "Gai Séjour"/nu "Lindenhof"	cfr. Vannoppen, 1989, p.80	1906	E/CO	2	2	ZONE 9
Engerstraat	144			villa "Maria"	cfr. Vannoppen, 1989, p.80	1904	E/CO	2		ZONE 9
Engerstraat	150			villa "Alice"/nu "Castel Jalou"	cfr. Vannoppen 1989, p.80	1897/1955 gewijzigd n.o.v. arch. G. Dalier - Ukkel (cfr. GAK B.EK55/22)	E/CO	3		.../...



Engerstraat	160			villa “t Vinkennest” (cfr. opschrift)	cfr. Vannoppen, 1989, p. 78	1897 cfr. datumsteen	E/NG	2	.../... 2	ZONE 9
Engerstraat	170			villa “Pierrot Jacquot”/nu “Chateau Chicon”	cfr. Vannoppen, 1989, p. 78	XIXd-XXa	E/CO	3	2	ZONE 9
Engerstraat	174			woning	cfr. Vannoppen, 1989, p.78	1893-1894	T/LA	4		ZONE 9
Engerstraat	180			villa “Jacobs”	cfr. Vannoppen, 1989, p.78	ca. 1892	E/CO	2		ZONE 9
Engerstraat (kruispunt Nieuwstraat)	194			hoekwoning/ voormalige winkel		XXA	T	4		ZONE 9




30. Erpsestraat	Nr.	Foto	Oude foto	Type	Referenties	Bouwdatum	Stijl	Code (Afz.)	Code geheel	ZONE 2: KORTENBERG - EDEGEM
Erpsestraat	5			woning			T	4	4	ZONE 2
Erpsestraat	9			hoeve			LA	5		ZONE 2
Erpsestraat	25			hoeve		XIXd-XXa	LA	4	3	ZONE 2
Erpsestraat	29			hoeve		XIXd-XXa	LA	4		ZONE 2











31. Everbergstraat	Nr.	Foto	Oude foto	Referenties	Type	Bouwdatum	Stijl	Code (Afz.)	Code geheel	ZONE 9: VAN ERPS CENTRUM NAAR KORTENBERG STATION
Everbergstraat	85				villa	interbellum	AD	4	 	ZONE 9
Everbergstraat	2				conciërge-/ hovenierswo- ning bij villa "Les Tilleuils" Engerstraat nr.105	Ca. 1950- 1960	NT	4	 	ZONE 9
Everbergstraat	24				hoekpand	XXA	T/E	4	 	ZONE 9






32. Frans Mombaersstraat	Nr.	Foto	Oude foto	Type	Referenties	Bouwjaar	Stijl	Code (Afz.)	Code geheel	ZONE 9: VAN ERPS CENTRUM NAAR KORTENBERG STATION EN MECHELSESTEENWEG ZONE 12: ERPS-KWERPS CUREGEM
Frans Mombaersstraat	1			woning		ca. 1940-1950	AD	4		ZONE 12
Frans Mombaersstraat	5			villa		interbellum	AD/CO	4		ZONE 12
Frans Mombaersstraat	11			woning		XXA	T	4		ZONE 12
Frans Mombaersstraat	15			woning		XXA	T	4	4	ZONE 12
Frans Mombaersstraat	17			woning		XXA	T	4		ZONE 12
Frans Mombaersstraat	bij nr. 198			kapel	cfr. Vannoppen, 1991, p.54 z.g. "de kapel van het Kindje Jezus van Praag"; voor WOII verplaatst	eind XIX	NG	3		ZONE 9



Frans Mombaersstraat	12			burgerwoning	cfr. Vannoppen, 1989, p. 91	XXA	E	4		ZONE 12
Frans Mombaersstraat	98			villa		interbellum	AD	4		ZONE 9
Frans Mombaersstraat	100			villa		ca. 1950	NT	4		ZONE 9


33. Galgenveldstraat	Nr.	Foto	Oude foto	Type	Referenties	Bouwdatum	Stijl	Code (Afz.)	Code geheel	ZONE 16: HOF TEN BRUUL-HAAGGATSTRAAT- VISSEGATSTRAAT-OLMENHOEK
Galgenveld- straat (kruispunt Galgenweg/Distel- weg/Kaasweg)				kapel O.-L.- Vrouw te Velde	cfr. Vannoppen, 1991, p.49; z.g. O.L.Vrouw te Velde verbonden met het Hof te Velde; cfr.Popp "O.L.Vrouw ten Distel"	ca.1820- 1830	NC	3		ZONE 16









34. Gansheidestraat	Nr.	Foto	Oude foto	Type	Referenties	Bouwdatum	Stijl	Code (Afz.)	Code geheel	ZONE 10: MEERBEEK - DORPSSTRAAT
Gansheidestraat	17			woning		XXa/recente verbouwing van 1991 n.o.v. Hans Huts-Boutersem (cfr. GAK B.ME 91-97)	T/H	4	 	ZONE 10
Gansheidestraat	4			woning		XXA/recente uitbreiding van 1996 n.o.v. Hans Huts-Boutersem (cfr. GAK B.ME/96/67)	T/H	4	 	ZONE 10
Gansheidestraat	16			hoeve		XXA	T	4	 	ZONE 10








35. Gemeentehuisstraat	Nr.	Foto	Oude foto	Type	Referenties	Bouwdatum	Stijl	Code (Afz.)	Code geheel	ZONE 5: EVERBERG CENTRUM KERK - VILLA PAUWELS
Gemeentehuisstraat	5			voormalige smidse /nu hedendaags verbouwd tot woon-/ winkelhuis	verbonden met XVII-pachthof "De drie Linden"(Gemeentehuis straat nr. 7 en Blokstraat nr. 1A- B/5) in 2000 verbouwing n.o.v. ir.- arch. F. Vander Auwera -Everberg (cfr.GAK B.EV/2000/88)	XVIII-kern geïntegreerd in hedendaags ontwerp woon- /winkelhuis (2000)	H/TBZ	3	3	ZONE 5
Gemeentehuisstraat (zie ook Blokstraat 1A en 1B)	7			voormalig pachthof "De Drie Linden" (samen met achterzijde - Blokstraat 1A- 1B)	cfr. Vannoppen, 1991, p. 122; in 1987 gerestaureerd en verbouwd n.o.v. arch. Zjef Van Uytsel (cfr. GAK B.EV 87/104); in 1993 nieuwe restauratiewerken (cfr. GAKB.EV/93/203)	1628 cfr. gevelsteen in rechter zijgevel	TBZ	3		ZONE 5
Gemeentehuisstraat	11			voormalig gemeentehuis	cfr. Vannoppen, 1991, p. 102; in 1956 gerestaureerd	1869 cfr. gevelsteen	CE	3		ZONE 5
Gemeentehuisstraat (kruispunt de Mérodestraat)	13			hoeve		XXa	LA	5		ZONE 5
Gemeentehuisstraat (kruispunt de Mérodestraat)	15			hoeve		XIXd-XXa	LA	4		ZONE 5
Gemeentehuisstraat	17			hoeve		XIXd-XXa	LA	5		ZONE 5
Gemeentehuisstraat	19			voormalige hoeve/woning		XIXd-XXa	LA/E	4	.../...	ZONE 5














Gemeentehuisstraat	21			woning	cfr. info Dhr. H. Vannoppen, links van de woning atelier van kunstschilder Henri Coenaerts, oud-burgemeester van Everberg	XIXd-XXa	T/E	4	.../... 3	ZONE 5
Gemeentehuisstraat	6			z.g. villa Poets/ voormalige pastorij (vanaf 1966)	cfr. Vannoppen, 1989, p. 94	XIXB	E/CO	3	3	ZONE 5
Gemeentehuisstraat	8			woning		XIXd-XXa	T/LA	4		ZONE 5
Gemeentehuisstraat	14			hoeve		XIXd-XXa	LA	4	4	ZONE 5
Gemeentehuisstraat	16			hoeve/voormalige maalderij	cfr. Vannoppen, 1987, p. 100	XIXd-XXa (AD-gevel hoekgedeelte uit interbellum)	LA/AD	4		ZONE 5









36. Goedestraat	Nr.	Foto	Oude foto	Type	Referenties	Bouwdatum	Stijl	Code (Afz.)	Code geheel	ZONE 21: MEERBEEK-GOEDESTRAAT
Goedestraat	37			hoeve z.g. pachthof van de Zeven Slapers	cfr. Vannoppen, 1991, p. 142-143; reeds vermeld in XV ; in oorsprong verbonden met het godshuis van de Zeven Slapers in Leuven	XVIII (schuur XVIII d)	LA	3	 	ZONE 21
Goedestraat	45			hoeve		XXA	LA	4	 	ZONE 21







37. Guldendellestraat	Nr.	Foto	Oude foto	Type	Referenties	Bouwdatum	Stijl	Code (Afz.)	Code geheel	ZONE 2: KORTENBERG - EDEGEM
Guldendellestraat (kruispunt Kerkhoflaan/Hofstraat)	2			woning		XXA	T	4	 	ZONE 2




38. Haaggatstraat	Nr.	Foto	Oude foto	Type	Referenties	Bouwdatum	Stijl	Code (Afz.)	Code geheel	ZONE 4: KWERPS-CENTRUM - KERK ZONE 16: ERPS-KWERPS - HOF TEN BRUUL - HAAGGATSTRAAT - VISSEGATSTRAAT - OLMENHOEK
Haaggatstraat	1			woning/oude melkerij	cfr.Vannoppen, 1991, p.89; hedendaagse verbouwing & uitbreiding van de oude melkerij van de Boerenbond ; teruggaand tot cfr. 1728 (cfr. Cresens, J., "De Architectuur van de oude melkerij van de Boerenbond te Kwerps", Curtenberg, 1994-95, p.201-206)	XVIII	LA/TBZ (oud gedeelte)	3	3	ZONE 4
Haaggatstraat	5			hoeve		XIXd-XXa	LA	4		ZONE 4
Haaggatstraat	21			hoeve	cfr.Vannoppen, 1991, p. 48 hoeve Vleeracker	XIXd-XXa	LA	4	3	ZONE 16
Haaggatstraat	23			hoeve		XIXd-XXa	LA	4		ZONE 16
Haaggatstraat	29			hoeve		XXA	LA	4		ZONE 16
Haaggatstraat	73			woning		XIXd-XXa	LA	4		ZONE 16








Haaggatstraat	bij nr.20			kapel O.-L.-Vrouw van het H. Hart	cfr. Vannoppen, p.48; verbonden met de hoeve Wauters (ernaast nr. 24 en vroeger "Kaaskot van Kwerps"); hoeve Vleeracker (nr.21)aan overzijde was verbonden met het Kasteelgoed van Hagedocht	1899 cfr. Gevelsteen "Dank aan Onze-Lieve-Vrouw van het H.Hart, Hoop der Hopelozen 1899"	CE	3		ZONE 16
Haaggatstraat	2			hoekpand		XXA	T/E	4		ZONE 4
Haaggatstraat	24			woning (staat achter nr. 26)		XIXd-XXa	T	4		ZONE 16
Haaggatstraat	26			hoeve		XIXd-XXa (recentere gevel woonhuis)	LA	4		ZONE 16
Haaggatstraat	34			hoeve		XIXd-XXa	LA	4		ZONE 16
Haaggatstraat	100			hoeve z.g. "Hof te Velde"	cfr. Vannoppen, 1991, p.78 z.g. Hof te Velde; gebouwd 1692; huidige gebouwen uit XVIII en XIX	XVIII en XIX	LA	3		ZONE 16







39. Hertog Jan II-laan	Nr.	Foto	Oude foto	Type	Referenties	Bouwdatum	Stijl	Code (Afz.)	Code geheel	ZONE 8: VAN KORTENBERG LEUVENSESTEENWEG NAAR KORTENBERG STATION
Hertog Jan II-laan	7			burgerwoning	woning Hasaerts cfr. Vannoppen, 1989, p. 72	XIXd-XXa	E	3	3	ZONE 8
Hertog Jan II-laan	9			burgerwoning	herenhuis Eycken cfr. Vannoppen, 1989, p. 72	XIXd-XXa	E	3		ZONE 8
Hertog Jan II-laan	13			burgerwoning	herenhuis Felix Verdeyen cfr. Vannoppen, 1989, p. 72	XIXd-XXa	E	3		ZONE 8
Hertog Jan II-laan	31			z.g. villa "Carré"	cfr. Vannoppen, 1989, p. 72; bouwdatum voor 1910	XIXd-XXa	E/ CO	2	2	ZONE 8
Hertog Jan II-laan	33-35			z.g. villa Henneman	villa met paviljoen met paardenstallen en garages z.g. villa Henneman cfr. Vannoppen, 1989, p.72 (gebouwd naar voorbeeld van niet meer bestaande villa "Aërocottage" in het abtjodomein)	XIXd-XXa	CO/ AD	3		ZONE 8
Hertog Jan II-laan	39			villa	cfr. Vannoppen, 1989, p. 74; met initialen van Alphons-Joseph Ledoseray in traliewerk deur	1921	CO/ AD	3		ZONE 8
Hertog Jan II-laan	49			burgerwoning z.g. villa "Aline"	cfr. Vannoppen, 1989, p. 74	XIXd-XXa	E	4	3 .../...	ZONE 8


Hertog Jan II-laan	51			burgerwoning z.g. villa "Marguerite"	cfr. Vannoppen, 1989, p. 74	XIXd-XXa	E/ CO	4	.../... 3	ZONE 8
Hertog Jan II-laan	55			burgerwoning		XIXd-XXa	E/ CO/ AD	4		ZONE 8
Hertog Jan II-laan	57			burgerwoning		XIXd-XXa	E/ AD	3		ZONE 8
Hertog Jan II-laan	34			villa met conciërge-/ hovenierswon- ing z.g. "Les Peupliers" cfr gevelschrift		XIXd-XXa	CO	3	2	ZONE 8
Hertog Jan II-laan	36			villa z.g. "Villa Welcome" cfr. gevelsteen		XIXd-XXa	E/ CO	3		ZONE 8
Hertog Jan II-laan	40			villa "Dock"	cfr. Vannoppen, 1989, p. 74	XIXd-XXa	E	3		ZONE 8
Hertog Jan II-laan	54			burgerwoning z.g. "Villa Stephanie" cfr. gevelsteen (eenheidsbe- bouwning met nr. 56)		XIXd-XXa	CE	4	3 .../...	ZONE 8



Hertog Jan II-laan	56			burgerwoning (eenheidsbe- bouwning met nr. 54)		XIXd-XXa	CE	4	.../... 3	ZONE 8
Hertog Jan II-laan	58			burgerwoning		XIXd-XXa	E/ AD	4		ZONE 8
Hertog Jan II-laan	66			woning		1929 cfr. gevelsteen	T/E	4	3	ZONE 8
Hertog Jan II-laan	68			burgerwoning z.g. "Villa Suzy" cfr. gevelsteen		1921 of 1925 (?) cfr. gevelsteen "ANNO MCMXXI? (of V?)"	E/ AD	3		ZONE 8
Hertog Jan II-laan	76			woning	cfr. GAK B.KO/70/392/19 - verbouwingswerken aan voorgevel en gelijkvloers o.m. wegwerken van rondboogramen tot recht- hoekige ramen	XIXd-XXa	T/E	4		ZONE 8










40. Heuve	Nr.	Foto	Oude foto	Type	Referenties	Bouwda- tum	Stijl	Code (Afz.)	Code geheel	ZONE 9: VAN ERPS CENTRUM NAAR KORTENBERG STATION EN MECHELSESTEENWEG
Heuve	24			hoeve dwars ingeplant op straat	Heuve nrs. 24, 28 en 30, geheel drie landelijke woningen, mogelijk voor- malighoevecomplex reeds aangeduid op Popp (ca. 1860) en Atlas der Buurtwegen (1846)	XIXd-XXa	LA	5	4	ZONE 9
Heuve	28			woning/hoeve	Heuve nrs. 24, 28 en 30, geheel drie landelijke woningen, mogelijk voor- malighoevecomplex reeds aangeduid op Popp (ca. 1860) en Atlas der Buurtwegen (1846)	XIXd-XXa	LA	5		ZONE 9
Heuve	30			hoeve dwars ingeplant op straat	Heuve nrs. 24, 28 en 30, geheel drie landelijke woningen, mogelijk voor- malighoevecomplex reeds aangeduid op Popp (ca. 1860) en Atlas der Buurtwegen (1846)	XIXd-XXa	LA	4		ZONE 9










41. Hoekstraat	Nr.	Foto	Oude foto	Type	Referenties	Bouwdatum	Stijl	Code (Afz.)	Code geheel	ZONE 19: EVERBERG - VREBOS
Hoekstraat	9			hoeve		XXA	LA	4		ZONE 19
Hoekstraat	39			hoeve (dubbelhoeve met nr. 41)		XIXd-XXa	LA/AD	4	4	ZONE 19
Hoekstraat	41			hoeve (dubbelhoeve met nr. 39)		XIXd-XXa	LA/AD	4		ZONE 19
Hoekstraat	59			hoeve		XIXd-XXa	LA	4		ZONE 19
Hoekstraat	63			hoeve		XIXd-XXa	LA	4		ZONE 19
Hoekstraat	67			gedeelte van vroegere hoeve		XIXd-XXa	LA	5		ZONE 19
Hoekstraat	14			hoeve		XIXd-XXa (recentere gevel)	LA	4		ZONE 19




Hoekstraat	22			hoeve		XIXd-XXa (recentere gevel)	LA	4		ZONE 19
Hoekstraat	40			hoeve		XXA	LA	4		ZONE 19
Hoekstraat	44			hoeve		XXA	LA/AD (cimarmé gevelbe- kleding)	4		ZONE 19


42. Hofstraat	Nr.	Foto	Oude foto	Type	Referenties	Bouwjaar	Stijl	Code (Afz.)	Code geheel	ZONE 2: KORTENBERG - EDEGEM
Hofstraat	25			woning		1902 cfr. gevelankers	CE	4	4	ZONE 2
Hofstraat	4			woning		XXA	T	4	4	ZONE 2
Hofstraat	10 -12			voormalige hoeve/woning/winkel		XIXd-XXa	LA	3	4	ZONE 2
Hofstraat	16			hoeve		XIXd-XXa (recentere gevel)	LA	5	4	ZONE 2
Hofstraat (kruispunt Kerkhoflaan)	28			hoeve		XIXd-XXa	LA	4	4	ZONE 2
Hofstraat	52			hoeve		XXA	LA	4	4	ZONE 2








Hofstraat	64			woning (eenheidsbebouwing met nr. 66)/ mogelijk voormalige hoeve omgevormd tot twee woningen		XIXd-XXa	T	4	4	ZONE 2
Hofstraat	66			woning (eenheidsbebouwing met nr. 66)/ mogelijk voormalige hoeve omgevormd tot twee woningen		XIXd-XXa	T	4		ZONE 2
Hofstraat	76			woning		XXA	T/E	4	4	ZONE 2
Hofstraat	78			woning		XXA	T/E	5		ZONE 2
Hofstraat	142			villa		interbel-lum	E	5	4	ZONE 2
Hofstraat	144-148			bedrijfsgebouw/ woning		interbel-lum	AD/M	3		ZONE 2










43. Hollestraat	Nr.	Foto	Oude foto	Type	Referenties	Bouwdatum	Stijl	Code (Afz.)	Code geheel	ZONE 18: EVERBERG - KETTEKESHOEK
Hollestraat (kruispunt Ballingstraat)	19			hoeve z.g. "Het Haantje" of "pachthof van Remiekes"	cfr. Vannoppen, 1991, p. 121	in kern XVIII(?) (recente gevel woonhuis)	LA	3		ZONE 18
Hollestraat	6			hoeve		XIXd-XXa	LA	4	4	ZONE 18
Hollestraat	8			hoeve		XXa en recentere bijgebouwen	LA	5		ZONE 18
Hollestraat	12			hoeve		XIXd-XXa	LA	5		ZONE 18
Hollestraat	78			z.g. Villa De Grubbe	cfr. Vannoppen, 1989, p. 94 afgebrand midden XX en weer opgebouwd; nu gedeelte van complex (met verschillende recente paviljoenen errond) gesloten centrum voor jonge criminelen	XXa	E/ CO/ AD	3		ZONE 18

43. Hollestraat	Nr.	Foto	Oude foto	Type	Referenties	Bouwdatum	Stijl	Code (Afz.)	Code geheel	ZONE 18: EVERBERG - KETTEKESHOEK
Hollestraat (kruispunt Ballingstraat)	19			hoeve z.g. "Het Haantje" of "pachthof van Remiekes"	cfr. Vannoppen, 1991, p. 121	in kern XVIII(?) (recente gevel woonhuis)	LA	3		ZONE 18
Hollestraat	6			hoeve		XIXd-XXa	LA	4	4	ZONE 18
Hollestraat	8			hoeve		XXa en recentere bijgebouwen	LA	5		ZONE 18
Hollestraat	12			hoeve		XIXd-XXa	LA	5		ZONE 18
Hollestraat	78			z.g. Villa De Grubbe	cfr. Vannoppen, 1989, p. 94 afgebrand midden XX en weer opgebouwd; nu gedeelte van complex (met verschillende recente paviljoenen errond) gesloten centrum voor jonge criminelen	XXa	E/ CO/ AD	3		ZONE 18

44. Hulstbergstraat	Nr.	Foto	Oude foto	Type	Referenties	Bouwdatum	Stijl	Code (Afz.)	Code geheel	ZONE 22: MEERBEEK HULSTBERG
Hulstbergstraat	5-9			hoeve (vandaag drie woningen)	cfr. info Dhr. H. Vannoppen, januari 2003; Pacht-hof Alexie Vanderhulst	1877	LA	4		ZONE 22
Hulstbergstraat	21			hoeve		XXA	LA	4		ZONE 22
Hulstbergstraat	12			woonhuis (eenheidsbebouwing met nr. 14)		XXA	LA/T	4	4	ZONE 22
Hulstbergstraat	14			woonhuis (eenheidsbebouwing met nr. 12)		XXA	LA/T	4		ZONE 22
Hulstbergstraat	40			hoeve		XXA	LA/E	4	3	ZONE 22
Hulstbergstraat (kruispunt Klein Vilvoordestraat)	42			hoeve		XXA	LA/E	4		ZONE 22

45. Jozef Schijnsstraat	Nr.	Foto	Oude foto	Type	Referenties	Bouwdatum	Stijl	Code (Afz.)	Code geheel	ZONE 7: LEUVENSESTEENWEG - ERPS-KWERPS
Jozef Schijnsstraat (kruispunt Leuvensesteenweg)	1			villa		interbellum	AD/M	4	 	ZONE 7
Jozef Schijnsstraat	bij nr.12	GEEN FOTO		bunker in tuin (half boven de grond)	bunker type V cfr. Feron, G., Beschouwingen over mini-bunkers van W.O.II te Erps-Kwerps, Meerbeek en omliggende gemeenten - Curtenberg 1994-1995, p. 5-15	WOII		3	 	ZONE 7

46. Kammestraat	Nr.	Foto	Oude foto	Type	Referenties	Bouwdatum	Stijl	Code (Afz.)	Code geheel	ZONE 3: ERPS CENTRUM-KERK
Kammestraat	7			hoeve/voormalige brouwerij z.g. De Kam van Jan van Ranssem	cfr. Vannoppen, 1991, p.68; in 1973, bij de verbreding van de Kammestraat, was de muur met ingangspoort, de schuur, de paardenstallen en de varkenshokken afgebroken; in 1974 muur gerestaureerd en ingangspoort aan de kant van de Kammestraat herbouwd	XVIII	LA/TBZ	3		ZONE 3
Kammestraat	19			burgerwoning		XIXd-XXa	T/E	3		ZONE 3
Kammestraat	2			woning (in stuk Kammestraat dat is verbonden met de Peperstraat)		XIXd-XXa	LA	4		ZONE 3

47. Kapellestraat	Nr.	Foto	Oude foto	Type	Referenties	Bouwdatum	Stijl	Code (Afz.)	Code geheel	ZONE 2; KORTENBERG-EDEGEM
Kapellestraat	bij nr. 43-45			kapel O.-L.-Vrouw van de Bijstand	cfr. Vannoppen, 1991, p. 17	1661 cfr. opschrift	B	2		ZONE 2
Kapellestraat	13			woning		XIXd-XXa	T/CE	4		ZONE 2
Kapellestraat	33			woning		interbellum	AD	4		ZONE 2
Kapellestraat	43			woning		XIXd-XXa	T	4	4	ZONE 2
Kapellestraat	45			woning		XIXd-XXa	T	4		ZONE 2
Kapellestraat	51			woning		XIXd-XXa (recentere gevel)	T	5		ZONE 2
Kapellestraat	63			woning		XIXd-XXa	T/E	4		ZONE 2