

# ARCHITECTURE ARCHIVE SINT-LUKASARCHIEF VZW

RESEARCH > ARCHIVES > EDUCATION  
Paleizenstraat 181-183  
B-1030 Brussel - Belgium  
E-mail [sla@sint-lukasarchief.be](mailto:sla@sint-lukasarchief.be)  
Tel. 00 32 2 217 65 99  
Fax 00 32 2 219 93 10

## ARCHITECTONISCHE EN STEDENBOUWKUNDIGE ANALYSE EN WAARDEBEPALING VAN HET BOUWKUNDIG ERFGOED VAN DE FUSIEGEMEENTE KORTENBERG

Kortenberg - Erps-Kwerps - Everberg - Meerbeek

## BUNDEL 2 - INVENTARIS

**ARCHITECTONISCHE EN STEDENBOUWKUNDIGE ANALYSE EN WAARDEBEPALING VAN HET  
BOUWKUNDIG ERFGOED VAN DE FUSIEGEMEENTE KORTENBERG**

Kortenberg - Erps-Kwerps - Everberg - Meerbeek

**BUNDEL 2 - INVENTARIS**

Studie o.l.v.:  
Jos Vandenbreeden  
directeur Architecture Archive - Sint-Lukasarchief

Annick Tansens - kunsthistorica  
Luc Nagels - fotograaf  
Michel Terlinck - bouwkundig tekenaar  
Johan Winnepenninckx - documentalist

# INHOUD BUNDEL 2 - INVENTARISLIJST

## I. Inleiding

1. De veldwerkfiche als basis voor de verwerking van de gegevens
2. Rubrieken van een veldwerkfiche

## II. Inventarislijst van de geselecteerde straten

- |                           |                              |                              |
|---------------------------|------------------------------|------------------------------|
| 1. Abdijdreef             | 40. Heuve                    | 80. Paddestraat              |
| 2. Achterenbergstraat.    | 41. Hoekstraat               | 81. Parkstraat               |
| 3. Alfons De Witstraat    | 42. Hofstraat                | 82. Peperstraat              |
| 4. Annonciadenstraat      | 43. Hollestraat              | 83. Prins van Everbergstraat |
| 5. Balkenstraat           | 44. Hulstbergstraat          | 84. Prinsendreef             |
| 6. Bankstraat             | 45. Jozef Schijnsstraat      | 85. Processieweg             |
| 7. Beekstraat             | 46. Kammestraat              | 86. Rechtestraat             |
| 8. Bergstraat             | 47. Kapellestraat            | 87. Rosbergstraat            |
| 9. Blockmansstraat        | 48. Karterstraat             | 88. Schaliëndak              |
| 10. Blokstraat            | 49. Kasteelstraat            | 89. Schoonaardestraat        |
| 11. Boeyendaalstraat      | 50. Kerkstraat               | 90. Sint-Antoniusstraat      |
| 12. Brouwerijstraat       | 51. Kerselarenstraat         | 91. Sint-Catharinastraat     |
| 13. Bruulstraat           | 52. Kiewitstraat             | 92. Sint-Pietersplein        |
| 14. Camiel Schuermanslaan | 53. Klapstraat               | 93. Stationsplein            |
| 15. Colombastraat..       | 54. Klein Vilvoordestraat    | 94. Stationsstraat.          |
| 16. Constant Cludtsstraat | 55. Kloosterstraat           | 95. Steenbergstraat          |
| 17. Curegemstraat         | 56. Kostersberg              | 96. Steenhofstraat           |
| 18. Dalemstraat.          | 57. Kouterstraat             | 97. Sterrebeeksesteenweg     |
| 19. Dekenijstraat         | 58. Kruisstraat              | 98. Tervuursesteenweg        |
| 20. Diestbrugstraat       | 59. Kwerpsebaan              | 99. Troost                   |
| 21. Doelstraat            | 60. Kwikstraat               | 100. Twee Leeuwenstraat.     |
| 22. Dorenbaan             | 61. Lelieboomgaardenstraat   | 101. Vierhuizenstraat        |
| 23. Dorpsplein.           | 62. Leuvensesteenweg         | 102. Vissegatstraat          |
| 24. Dorpsstraat           | 63. Leuvenstraat             | 103. Vogelenzangstraat       |
| 25. Edegemstraat          | 64. Lodderhoekstraat         | 104. Warande                 |
| 26. Eikelenberg           | 65. Lodewijk Maesstraat      | 105. Warandestraat           |
| 27. Engelbert Moensstraat | 66. Loozendaalstraat         | 106. Wijnegemhofstraat       |
| 28. Engelenstraat         | 67. Louis Andriesstraat      | 107. Winkelstraat            |
| 29. Engerstraat           | 68. Maria-Christinastraat    | 108. Wolvestraat             |
| 30. Erpsestraat           | 69. Mechelsesteenweg         | 109. Zavelstraat             |
| 31. Everbergstraat        | 70. Meerbeekstraat           | 110. Ziptstraat              |
| 32. Frans Mombaersstraat  | 71. Minneveldstraat          |                              |
| 33. Galgenveldstraat      | 72. Mispelarenstraat         |                              |
| 34. Gansheidestraat.      | 74. Molenstraat              |                              |
| 35. Gemeentehuisstraat    | 75. Nederokkerzeelsesteenweg |                              |
| 36. Goedestraat           | 76. Nieuwstraat              |                              |
| 37. Guldendelle           | 77. Olmenhoekstraat          |                              |
| 38. Haagatstraat          | 78. Onze-Lieve-Heerstraat    |                              |
| 39. Hertog Jan II-laan    | 79. Oudebaan                 |                              |

## Beknopte Bibliografie

# I. Inleiding

## 1. De veldwerkfiche als basis voor de verwerking van de gegevens in de inventarislijst

De veldwerkfiche is een informatieblad in tabelvorm voorzien van een aantal rubrieken die per geselecteerd object worden ingevuld. Deze veldwerkfiches worden aangevuld met de resultaten van het onderzoek en vormen de basis voor de verwerking van de gegevens in de inventarislijst van alle geselecteerde items per straat.

Voor de tussentijdse *presentatie van de voorlopige selectie* van de waardevolle gebouwen en architecturale gehelen (september 2002) is ervoor gekozen per deelgemeente (Kortenberg, Erps-Kwerps, Everberg en Meerbeek) de lijst van straten alfabetisch voor te stellen omdat het verloop van het veldwerk en het verdere architectonisch onderzoek ook per deelgemeente is gebeurd. Omwille van de uiteindelijke bruikbaarheid werd die onderverdeling per deelgemeente niet behouden voor de presentatie van onderhavige *finale inventarislijst* (met stedenbouwkundige referentie naar het zonedossier van de zone waartoe het gebouw behoort); alle geselecteerde straten van de vier gemeenten samen worden alfabetisch voorgesteld.

## 2. Rubrieken van een veldwerkfiche

### Adres : straatnaam, huisnummer, actuele foto

Het vermelde huisnummer is altijd datgene wat zichtbaar was op het gebouw. Indien er geen nummer zichtbaar is, werd het opgezocht in het huisnummerplan van de gemeente Kortenberg. Voor architecturale objecten die geen nummer dragen (bijvoorbeeld de kapellen) werd meestal het dichtbijgelegen huisnummer gebruikt als referentie naar de locatie.

In de inventarislijst per straat komen in opklimmende volgorde eerst alle oneven nummers en dan de even nummers voor. Deze manier van presenteren wordt gebruikt omdat een dergelijke volgorde toch een zekere referentie naar de plaatsing van de gebouwen tegenover elkaar inhoudt. Opeenvolgende oneven en even huisnummers bevinden zich immers zelden in elkaars nabijheid.

Objecten zonder nummer worden – naargelang ze zich bevinden aan de oneven of even straatzijde – vooraan in de lijst (even of oneven) geplaatst. Kerken worden omwille van hun belang altijd vooraan in de straatlijst geplaatst (onafhankelijk of ze zich aan de oneven of even straatzijde bevinden).

Hoewel er tijdens het veldwerk zeer vaak verschillende foto's werden genomen, wordt er, omwille van de overzichtelijkheid, slechts één overzichtsfoto van het gebouw gepresenteerd.

### Historisch iconografisch materiaal

Naast de foto van de actuele toestand komt er, indien beschikbaar, een historisch foto of afbeelding die o.m. verduidelijkend kan werken voor de actuele architecturale evaluatie van het gebouw.

### Typologie van de bebouwing en eventuele courante benaming voor het gebouw

Deze rubriek vermeldt in de eerste plaats de algemene functie van het gebouw, het doel waarvoor het werd opgericht, en waarvan het de architecturale kenmerken heeft. Indien een functieverandering belangrijke impact heeft gehad op het aanzicht van het gebouw, wordt die vermeld. Indien het om een minder belangrijke functiewijziging gaat – bijvoorbeeld een winkelhuis dat woonhuis wordt, wordt daar niet dieper op ingegaan.

## Voorbeeld van een inventarisfiche

23. Dorpsplein	Nr.	Foto	Oude foto	Type	Referenties	Bouwdatum	Stijl	Code (Afz.)	Code geheel	ZONE 3: ERPS-CENTRUM
Dorpsplein				Sint-Amanduskerk (dekanaal)	cfr. Vanoppen 1991, p. 33-35; 1700 restauratie schiedermanse kerk na brand; 1773 L.B. Dewez nieuwe zijbeuken en dwarsbeuk afgebroken; 1820 heropbouw koor na expertise van Claude Fiscon; ca. 1864 nieuw neogotisch kerkgebouw n.o.v. Arch. Van Arenberg - Wetelijk beschermd kerkgelag sinds 12-10-1981 Orgel van de kerk beschermd als monument op 12/10/1981	1864	NG	2		ZONE 3
Dorpsplein (kruispunt Peperstraat)	1			voormalig pachthof/ her-berg "De Vier Heemskinderen"	cfr. Vanoppen, 1991, p. 69; linker gedeelte afgebroken om CERA te bouwen (XXG)	XVII (kern)/ XVIIIIB (voorgevel)	TBZ	3		ZONE 3
Dorpsplein	4			woon-/winkelhuis		1908 cfr. gevelsteen	T	4	2	ZONE 3
Dorpsplein	5			woon-/winkelhuis		XIXd-XXa	T/CE	4		ZONE 3
Dorpsplein	6			woning z.g. "De Zwaan"	cfr. Vanoppen, 1991, p.70; reeds vermeld in XV	XVIII	TBZ	3		ZONE 3
Dorpsplein (kruispunt Kamestraat)	7			herberg z.g. "Het Rode Schild"	cfr. Vanoppen, 1991, p.70; reeds vermeld in XIV	XVIII	TBZ	3		ZONE 3

ARCHITECTUURTYPOLOGIE - VOORBEELDEN

De verschillende types zijn:

“woonhuis/woning” kan verder worden gespecificeerd naargelang een bepaald aspect van die woning benadrukt wordt:

- “**villa**” : alleenstaande woning, meestal in een vrij ruime omringende tuin of park gesitueerd, en die qua volume materiaalgebruik, detaillering, enz. een zekere “rijkdom” tentoonspreidt;
- “**burgerwoning**”: kan een (half)vrijstaande woning zijn die door zijn schaal (kleiner dan villa, maar groter dan modale woningen) , rijker materiaalgebruik, detaillering, etc. zich onderscheidt van de andere woningen;
- “**woon-/winkelhuis**”: type “woonhuis” met een winkelpui op de benedenverdieping;
- “**rijwoning**” : kleinschalige woning, meestal twee traveeën en twee bouwlagen onder zadeldak, die gekenmerkt wordt een sobere detaillering en altijd voorkomt in gesloten bebouwing),
- Indien twee of méér woningen op hetzelfde moment in de tijd en nagenoeg identiek en samen ontworpen en gebouwd zijn, spreekt men van “**eenheidsbebouwing**”. Een specifiek type van eenheidsbebouwing is de “**dubbelwoning**” of “**dubbelvilla**”. Het gaat om twee gekoppelde, half vrijstaande woningen/villa’s (meer rijkelijk aspect,) die meestal elkaars spiegelbeeld vormen.

“hoeve” : elk gebouw dat de uiterlijke kenmerken van agrarische activiteit vertoont

- Talrijk, ook in de huidige dorpskernen, zijn de **kleine enkelvoudige hoeves** die bestaan uit een woning met aansluitend schuur-(herkenbaar aan poort) of stalgedeelte (herkenbaar aan gesloten gevelgedeelte met kleine venstertjes); deze langwerpige bouwvolumes kunnen zowel parallel met de straat zijn gebouwd (ingang tegen de straat ), als haaks op de rooilijn (nok loodrecht op rooilijn, ingang opzij). Het feit dat dat laatste type – haaks ingeplant op de straat - vrij veel voorkomt in Kortenberg, heeft vaak te maken met een historische perceelsverdeling met lange, smalle percelen.
- **Meervoudige hoeves** bestaan uit twee of meer delen (woning en één of meer bijgebouwen als schuur, stallen, wagenhuizen, bakhuizen, etc.) die staan gegroepeerd rond een erf. Meestal staan de delen los van elkaar
- Bij **gesloten hoeves** zijn alle onderdelen aan elkaar vast gebouwd of is het hele hoevecomplex ommuurd.

“kerk” , “pastorij” en “kapel”; deze categorieën van religieuze gebouwen zijn welbekend. Een typische 19de eeuwse pastorij is meestal een vrijstaand dubbelhuis (centrale inkom met aan weerszijden evenveel traveeën) van vijf traveeën en twee vrij hoog opgetrokken bouwlagen onder zadeldak.

Er zijn nog een reeks “*gebouwentypes*” die t.o.v. de vorige types zeer *zeldzaam* zijn en die een zeer diverse en stuk voor stuk zeer *specifieke vormgeving* hebben. In het kader van deze studie is het niet zinvol op deze plaats over te gaan naar een algemene typering. Het gaat bijvoorbeeld om “**kastelen**”, “**bedrijfsgebouwen**”, “**scholen**”, “**monumentaal beeldhouwwerk**” ,enz.

Op deze plaats in de tabel wordt ook vermeld of het gebouw **wettelijk beschermd** is, evenals de datum van de bescherming.

VILLA



Villa “Vinkennest” (1897) (code 2), Engerstraat 160 - Erps-Kwerps

WOON-/WINKELHUIS



Woon-/winkelhuis(XIXd-XXa) (code 4), Kerkstraat 22 - Kortenberg

EENHEIDSBEBOUWING



Eenheidsbebouwing (interbellum) (code3), Karterstraat 33-45 - Kortenberg

DUBBELVILLA



Dubbelvilla (interbellum)(code 2), Leuvensesteenweg 397-399, Kortenberg

DUBBELWONING



Dubbelwoning (interbellum)(code 4) C. Schuermanslaan 21-23 - Kortenberg

DUBBELHOEVE



Dubbelhoeve (XXA) (code 4), Hulstbergstraat 40-42 - Meerbeek

KLEINE ENKELVOUDIGE HOEVE



Hoeve (XIXd-XXa)(code 4) Bruulstraat 13 - Erps-Kwerps

MEERVOUDIGE HOEVE



Hoeve (XIXd-XXa)(code 3) Dekenijstraat 14 - Erps-Kwerps

GESLOTEN HOEVE



Hoeve (XVII-kern)(code 2) Dalemstraat 9 - Everberg

SCHOOL



School (XIXd-XXa)(code 4) Engerstraat 8 - Erps-Kwerps

KASTEEL



Kasteel Wijnegemhof (1764) (code 2), Wijnegemhofstraat 199 - Erps-Kwerps

GEMEENTEHUIS



Voormalig gemeentehuis (1869)(code 3), Gemeentehuisstraat 11 - Everberg

KAPEL



Kapel O.-L.-V. Scherpenheuvel (1908)(code 3) Dorpsstraat - Meerbeek

MONUMENTAAL BEELDHOUWERK



Monument Werner de Mérode (1840)(code3), Warande - Everberg

## Referenties

Deze rubriek bevat een beknopte samenvatting van de informatie (met bibliografische referenties), die is voortgekomen uit het aanvullend historisch onderzoek na het veldwerk.

## Bouwdatum

Reeds tijdens het veldwerk wordt op grond van de architecturale karakteristieken een schatting gedaan van de vermoedelijke bouwdatum en van de eventuele belangrijke fasen van de historische evolutie van het gebouw. Daarvoor wordt gebruik gemaakt van de eeuw aangeduid in Romeinse cijfers en van de eeuwheft of kwarteeuw met hoofd- of kleine letter van het alfabet. Bijvoorbeeld:

XVII : zeventiende eeuw(1600-1700)

XVIIA: eerste helft van de 17de eeuw (1600-1650)

XVIIb: tweede helft van de 17de eeuw (1650-1700)

XVIIa : eerste kwart van de 17de eeuw (1600-1625)

XVIIb : tweede kwart van de 17de eeuw (1625-1650)

XVIIc : derde kwart van de 17de eeuw (1650-1675)

XVIIId : vierde kwart van de 17de eeuw (1675-1700)

Indien geen precieze bouwdatum uit het aanvullend vergelijkend, bibliografisch of archiefonderzoek is gevonden, wordt de geschatte bouwdatum in de definitieve inventarislijst gebruikt. Dat is voor de meeste geselecteerde gebouwen in de fusie Kortenberg het geval, gezien in het gemeentearchief amper bouwplannen van vóór de Tweede Wereldoorlog zijn bewaard. Indien er een gedateerd plan is teruggevonden, wordt de ontwerpdata die op het plan staat, als bouwdatum ingevuld.

## Stijl

In deze kolom wordt de **architecturale stijl** van het gebouw in afkorting weergegeven. Op de volgende bladzijden worden de karakteristieken van elke stijl die voorkomt in Kortenberg, op een systematische manier en aan de hand van voorbeelden, voorgesteld.

Een gebouw kan **kenmerken van verschillende stijlen** vertonen; de verschillende stijlen worden in de tabel vermeld waarbij de eerst geplaatste de meest dominante stijl is.

De **datering** voor de verschillende stijlrichtingen komt overeen met de stilistische dateringen die over het algemeen worden gebruikt in de architectuurgeschiedenis. Het is echter mogelijk dat een geselecteerd gebouw van iets latere datum is dan de opgegeven periode voor de stijl waarin het werd gebouwd. Het kan gaan om een late uitdrukking van die bepaalde stijltendens. Dit is een fenomeen dat vaak voorkomt in de architectuur van meer landelijke gebieden (tegenover de “stedelijke” architectuur).

## STIJLAANDUIDINGEN

<b>R</b>	ROMAANSE BOUWKUNST (11de - 13de eeuw)
<b>G</b>	GOTISCHE BOUWKUNST (13de - 17de eeuw)
<b>TBZ</b>	TRADITIONELE BAK-EN ZANDSTEENSTIJL (vanaf de 16de eeuw)
<b>B</b>	BAROK (17de eeuw)
<b>C</b>	CLASSICISME (17de eeuw - tweede helft 18de eeuw)
<b>NC</b>	NEOCLASSICISME (1760 - 1850)
<b>NIR</b>	NEO-ITALIAANSE RENAISSANCE (1835-1914)
<b>NG</b>	NEOGOTIEK (1825-1930)
<b>CE</b>	CLASSICISTISCH-ECLECTICISME (1840-1900)
<b>E</b>	ECLECTICISME (1850-1914)
<b>NVR</b>	NEO-VLAAMSE RENAISSANCE (1860-1914)
<b>AN</b>	ART NOUVEAU (1893-1914)
<b>AD</b>	ART DECO (1920-1940)
<b>CO</b>	COTTAGE (eind 19de eeuw, begin 20ste eeuw)
<b>BA</b>	BEAUX-ARTS (1905-1930)
<b>M</b>	MODERNISME (1920-1940)
<b>T</b>	TRADITIONELE ARCHITECTUUR (vanaf eind 19de eeuw)
<b>H</b>	HEDENDAAGSE ARCHITECTUUR (vanaf 1945)
<b>NT</b>	NEO-TRADITIONELE ARCHITECTUUR (vanaf 1945)
<b>LA</b>	LANDELIJKE ARCHITECTUUR
<b>IA</b>	INDUSTRIELE ARCHITECTUUR

## Codering voor afzonderlijke gebouwen en architecturale gehelen

De inventarisatie van het bouwkundig erfgoed opgesteld door het Sint-Lukasarchief onderscheidt zich van de inventarisatiecampagnes van de Diensten Monumenten en Landschappen van de Vlaamse Gemeenschap voornamelijk door het opnemen van de “dialoogwaarde met de omgeving” als selectiecriteria (zie hierboven) en door het gebruik van een coderingssysteem voor het evalueren van afzonderlijke gebouwen en architecturale gehelen. Dit coderingssysteem werd ontwikkeld door het Sint-Lukasarchief n.a.v. de inventarisatie van het Brussels Hoofdstedelijk Gewest (1975-1979, herzien in 1993) en toegepast voor de inventarisatie van de binnenstad van Halle (1995-1997) en de inventarisaties in Knokke-Heist (Duinbergen, Wijk Prins Karellaan, 1994-97). Het is evident dat deze codes een andere betekenis krijgen telkens wanneer ze worden toegepast op een ander gebied dan dat van een metropool. In dat verband wordt gesproken van het “relativiteitscriterium”(zie ook selectiecriteria), waarmee gesteld wordt dat een gebouw moet worden geëvalueerd in zijn feitelijke context.

Elk **gebouw** dat werd opgenomen in de selectie krijgt een code met volgende connotaties:

Code 1 - “uniek” – “monument” met internationale betekenis.

Code 2 - “zeer gedenkwaardig” – “monument” met nationale betekenis.

Code 3 - “gedenkwaardig” – “monument” met streekgebonden betekenis.

Code 4 - “waardevol” – gebouw met zonegebonden betekenis.

Code 5 - “begeleidend waardevol” . Kan slechts worden toegekend aan een gebouw dat grenst aan een ander geselecteerd gebouw.

Code 6 - “façadisme” (komt niet voor in de selectie Kortenberg). Wordt toegekend aan gebouwen die nog slechts in gevel zijn bewaard, en waarvan het achterliggende bouwvolume volledig door nieuwbouw werd vervangen. Een dergelijke “gevel” kan nog betekenis hebben in een straatbeeld, maar de patrimoniumwaarde ervan is relatief laag.













De **architecturale gehelen** (opeenvolging van geselecteerde gebouwen binnen een straatwand) worden met dezelfde code-schaal geëvalueerd - uitgezonderd code 5 (begeleidend waardevol) die enkel wordt toegekend aan gebouwen die zich in een geheel bevinden. “Begeleidend waardevolle” gebouwen omkaderen immers hoger gecodeerde gebouwen. Ze kunnen twee of meer reeksen aan elkaar schakelen en geven vaak een beeld van de doorsnee-architectuur. Deze gebouwen kunnen ook aanzien worden als een “buffer” tussen een merkwaardig gebouw en zijn aangetaste omgeving. De code die aan het geheel wordt toegekend is in geen geval een rekenkundig gemiddelde van de codes van de verschillende afzonderlijke panden die tot het geheel behoren. Hier geldt immers vaak het principe dat “het geheel méér is dan de som van de onderdelen”.

Reeds gedurende het initiële veldwerk werd een indicatieve code toegekend aan de geselecteerde gebouwen. In de loop van het verdere onderzoek (historisch, architecturaal en stedenbouwkundig) kan deze code aangepast worden aan de bevindingen. Het verder onderzoek kan ook leiden tot het schrappen van aanvankelijk geselecteerde gebouwen of tot het opnemen van nieuwe objecten die van belang blijken te zijn in het totale studiegebied.




## Stedenbouwkundige en landschappelijke betekenis van de afzonderlijke gebouwen en architecturale gehelen



Hoewel reeds bij het eerste veldwerk aantekeningen worden gemaakt bij gebouwen die een markante stedenbouwkundige of landschappelijke betekenis hebben, krijgt deze rubriek maar vorm na de stedenbouwkundige analyse van het studiegebied met de zonedossiers. Er wordt in de globale inventarisatie verwezen naar het nummer van de zone waartoe het gebouw behoort.

## II. Inventarislijst


1. Abdijdreef	Nr.	Foto	Oude foto	Type	Referenties	Bouwjaar	Stijl	Code (Afz.)	Code geheel	ZONE 23: KORTENBERG ABDIJ
Abdijdreef	13			villa "Onsea"	cfr. Vannoppen, 1989, p. 28-29; nu z.g. "Malperthuis" cfr. opschrift	1942-43	T/AD	4		ZONE 23
Abdijdreef (behoort tot abdijdomein; zie ook: Minneveldstraat)	19			Bouwerij (hoeve)	z.g. Bouwerij/hoeve van de voormalige abdij van Kortenberg cfr. Vannoppen, 1991, p. 28-29 //ook ingang via poortje Minneveldstraat nr. 34	XVIII	LA/TBZ	2	2	ZONE 23
Abdijdreef (behoort tot abdijdomein; zie ook: Minneveldstraat)	18			villa "l'Ermitage"	voormalige veestal melkerij "La Laiterie de l'Abbaye de Cortenberg" cfr. Vannoppen, 1991, p. 28-29	1914	CO	3		ZONE 23
Abdijdreef (behoort tot abdijdomein; zie ook: Minneveldstraat)	20			villa "l'Abri"	voormalige melkerij "la laiterie de l'Abbaye de Cortenberg" cfr. Vannoppen, 1991, p. 28-29	1914	CO	3		ZONE 23
Abdijdreef (behoort tot abdijdomein; zie ook: Minneveldstraat)	22			abdijkasteel voormalige abdij van Kortenberg	cfr. Vannoppen, 1991, p.28-29; ook salon met de portretten van de abdisen ; vleugel achteraan van 1960 n.o.v. arch. P. Rome - Brussel (cfr. GAK B/KO/60/3921/32)	eind XVIII (hoofdvolume); 1934 (aangebouwde halfronde kapel en Ridderzaal)	NC	2		ZONE 23
Abdijdreef (behoort tot abdijdomein; zie ook: Minneveldstraat)	22			Veehof	cfr. Vannoppen, 1991, p.28-29	XVII; in 1933 vergroot en gerestaureerd	TBZ	2		ZONE 23
Abdijdreef (behoort tot abdijdomein; zie ook: Minneveldstraat)	22			Ijskelder (?)	cfr. Vannoppen, 1991, p.28-29			3		ZONE 23












Abdijdreef (behoort tot abdijdomein; zie ook: Minneveldstraat)	22			Rusthuisje	cfr. Vannoppen, 1991, p.28-29; paviljoen van de abdis tegen het water			3		ZONE 23
Abdijdreef (behoort tot abdijdomein; zie ook: Minneveldstraat)	22			Stuk muur van de brouwerij/ bak-kerij van de abdij	cfr. Vannoppen, 1991, p.28-29			3		ZONE 23







Achterenbergstraat	Nr.	Foto	Oude foto	Type	Referenties	Bouwdatum	Stijl	Code Afz.	Arch. geheel	ZONE 11: Kortenberg Achterenberg - Vierhuizen
Achterenbergstraat	25			woning		XIXd-XXa	LA	5	4	ZONE 11
Achterenbergstraat	29			conciërgewoning bij villa "Op den Berg"	cfr. Vannoppen, 1989, p. 31	XIXd-XXa	CO	3		ZONE 11

3. Alfons De Witstraat	Nr.	Foto	Oude foto	Type	Referenties	Bouwdatum	Stijl	Code (Afz.)	Code geheel	ZONE 6: MEERBEEK CENTRUM - KERK
Alfons De Witstraat	3			hoeve		XIXd-XXa	LA	4	4	ZONE 6
Alfons De Witstraat	7			school	cfr. Vannoppen, 1987, p. 134; ca. 1901 bouw school door de Zrs. Annunciaden van Everberg, 1933 bouw klooster	XXA	T	4 (XIXd-XXa-gedeelte)		ZONE 6
Alfons De Witstraat	23			woonhuis		XXA	T/E	4	4	ZONE 6
Alfons De Witstraat (kruispunt Constant Cludtsstraat)	25			hoeve		XIXd-XXa	LA	5		ZONE 6
Alfons De Witstraat (kruispunt Constant Cludtsstraat)	27			hoeve		XIXd-XXa	LA/E	4		ZONE 6
Alfons De Witstraat	14			hoeve		XXA	LA/T	5	4	ZONE 6
Alfons De Witstraat	16			hoeve		XXA	LA/T	5	.../...	ZONE 6

Alfons De Witstraat	20			hoeve		XXA	LA/T	5	.../...	ZONE 6
Alfons De Witstraat	22			hoeve		XXA	LA/T	4		ZONE 6

4.Annonciadenstraat	Nr.	Foto	Oude foto	Type	Referenties	Bouwdatum	Stijl	Code (Afz.)	Code geheel	ZONE 5: EVERBERG CENTRUM KERK - VILLA PAUWELS
Annonciadenstraat				kerk Sint-Martinus en Sint-Ludovicus	cfr. Vannoppen, 1991, p. 94-95; onderste gedeelte toren laat-romaans, bovenste gedeelte toren XVII; XVI laatgotisch koor en N-kruisbeuk; 1714 sacristie; 1720 Z-kruisbeuk//1888 gedeeltelijke herbouwing schip (toren, koor en zijkapellen bleven bewaard) n.o.v. H. Beyaert, m.m.v. P. Hankar. Beschermd als monument sinds 19-12-1994.	XII-XIII tot XIXd	R (onderste deel toren)/ G (koor en N-kruisbeuk)/ NG (schip)	2	2	ZONE 5
Annonciadenstraat	rond kerk			grafkelder	cfr. Vannoppen, 1891 n.o.v. H. Beyaert en in 1906 uitgebreid		NG	3		ZONE 5
Annonciadenstraat	rond kerk			oorlogsmonument	ter herinnering aan de slachtoffers van W.O.I			3		ZONE 5
Annonciadenstraat	rond kerk			oorlogsmonument	ter herinnering aan de slachtoffers van W.O.II			3		ZONE 5
Annonciadenstraat	1			school	cfr. Vannoppen, 1987, p. 84; XIXd-gebouw (kant Twee Leeuwenstraat) is gedeelte voormalig klooster (gesticht in 1842) en school van de Zrs. Annonciaden	XIXd/XXB (inkom met luifel en gedeelte aan Twee Leeuwenstraat)	T	4 (XIXd-deel)		ZONE 5
Annonciadenstraat	3			woning		XIXd-XXa (in kern)	T/CE	4		ZONE 5







Annonciadenstraat (kruispunt Gemeentehuisstraat)	13			hoekpand		XIXd-XXa	T	4	X X	ZONE 5	
Annonciadenstraat	33-39			molen en maalderij	cfr. Vannoppen, 1991, p. 123; voormalige molen en maalderij in 1989-1990 omgevormd tot woning en appartementen n.o.v. ir. arch. F. Vanderauwera (cfr. GAK B.EV/1986/106)	1896 stenen stellingmolen; 1923 graanmaalderij	IA	3		ZONE 5	
Annonciadenstraat	6			hoeve omgevormd tot drie woningen		XIXd-XXa (recentere gevel)	T	4		2	ZONE 5
Annonciadenstraat (kruispunt Kostersberg)	10- 10A			hoekpand		XIXd-XXa (vernieuwde gevel)	T	4			ZONE 5
Annonciadenstraat	12			hoeve		XIXd-XXa (vernieuwde gevel en houtwerk)	LA/T	5			ZONE 5
Annonciadenstraat	18			hoeve		XIXd- XXa (gevel vernieuwd)	LA/T	5		4	ZONE 5
Annonciadenstraat	20			woning		XIXd- XXa (gevel vernieuwd)	T	5			.../...







Annonciadenstraat	22			woning		XIXd-XXa	T/CE	4	.../... 4	ZONE 5
Annonciadenstraat	24			herberg (achteraan erf met hoevegebouwen)		XIXd-XXa (gevel recenter)	T	4		ZONE 5
Annonciadenstraat	26			hoeve		XIXd-XXa (gevel recenter)	LA/T	4		ZONE 5
Annonciadenstraat (kruispunt Ziptstraat)	40			hoeve/hoekpand		XIXd-XXa	LA/T	4	X	ZONE 5
Annonciadenstraat	44			woning		XIXd-XXa (in kern)	T	4		4
Annonciadenstraat	46			woning		XIXd-XXa (in kern)	T	5		ZONE 5





















5. Balkenstraat	Nr.	Foto	Oude foto	Type	Referenties	Bouwdatum	Stijl	Code (Afz.)	Code geheel	ZONE 13: ERPS-KWERPS BALKENSTRAAT
Balkenstraat	bij nrs. 29 tot 34			kapel O.L.Vrouw van Scherpenheuvel	cfr. Vannoppen, 1991, p. 50	1857 cfr. gevelsteen	CE	3	3	ZONE 13
Balkenstraat	29			hoeve		XIXd-XXa	LA	3		ZONE 13
Balkenstraat	30			hoeve		XIXd-XXa	LA	3		ZONE 13
Balkenstraat	34			woning		XXA	T/E	5		ZONE 13
Balkenstraat	42			hoeve		XIXd-XXa	LA	4		ZONE 13




6.Bankstraat	Nr.	Foto	Oude foto	Type	Referenties	Bouwdatum	Stijl	Code (Afz.)	Code geheel	ZONE 27: DOMEIN dE MéRODE EN WARANDE
Bankstraat	43			woning		XIXd-XXa	T	4		ZONE 27
Bankstraat	59			hoeve		XIXd-XXa	LA	4	4	ZONE 27
Bankstraat	61			woning		XIXd-XXa	T	4		ZONE 27
Bankstraat	79			hoeve		XXA	LA	4		ZONE 27
Bankstraat	91			hoeve		XIXd-XXa	LA	4		ZONE 27
Bankstraat (kruispunt Winkelstraat)	109			hoekpand		XIXd-XXa	T	4		ZONE 27

7.Beekstraat	Nr	Foto	Oude Foto	Type	Referenties	Bouwdatum	Stijl	Code Afz.	Code geheel	ZONE 23: ABDIJ
Beekstraat	51			woning (eenheidsbouw met nr. 53)		XXA	T/E	4	4	ZONE 23
Beekstraat	53			woning (eenheidsbouw met nr. 51)		XXA	T/E	4		ZONE 23
Beekstraat	57			woning		XIXd-XXa	LA/CE	4		ZONE 23
Beekstraat	59-61			hoeve (omgevormd tot 2 woningen)		XIXd-XXa	LA/T	5		ZONE 23




8. Bergstraat	Nr.	Foto	Oude foto	Type	Referenties	Bouwdatum	Stijl	Code (Afz.)	Code geheel	ZONE 30: MEERBEEK - GREVENBOS
Bergstraat	38			hoeve		XIXd-XXa	LA	4	<del>          </del>	ZONE 30

9. Blockmansstraat	Nr.	Foto	Oude foto	Type	Referenties	Bouwdatum	Stijl	Code (Afz.)	Code geheel	ZONE 2: KORTENBERG - EDEGEM
Blockmansstraat	13			voormalige trapmakerij Salu, nu drukkerij	cfr. info Dhr. H. Vannoppen, januari 2003	1914	IA/T	4	<del>4</del>	ZONE 2
Blockmansstraat	21			woning (eenheidsbouw met nr. 23)		interbellum	AD/M	4	4	ZONE 2
Blockmansstraat	23			woning (eenheidsbouw met nr. 21)		interbellum	AD/M	4		ZONE 2
Blockmansstraat	55			woning (eenheidsbouw met nr. 57)		XXA	AD/M	4	4	ZONE 2
Blockmansstraat	57			woning (eenheidsbouw met nr. 55)		XXA	AD/M	4		ZONE 2





10. Blokstraat	Nr.	Foto	Oude foto	Type	Referenties	Bouwdatum	Stijl	Code (Afz.)	Code geheel	ZONE 5: EVERBERG CENTRUM KERK-VILLA PAUWELS
Blokstraat	1A-B			hoeve	cfr. Vannoppen, 1991, p. 122; behoorde oorspronkelijk bij het pachthof "De Drie Linden" (zie: Gemeentehuisstraat nr. 7) ernaast 1972: omvormen van stalgedeelte tot woning (cfr. GAK B.EV/72/4/413)	XVII (in kern)/	LA/TBZ	3	3	ZONE 5
Blokstraat	5			hoeve z.g. "Pachthof De Busscher"	1974: omvormen schuur tot woning n.o.v. P. Nassaux-Kraainem (cfr. GAK B.EV/74/4/514)	1871 gevelankers voormalige schuur (cfr. info Dhr. H. Vannoppen, januari 2003)	LA	3		ZONE 5
Blokstraat	2			woning		XIXd-XXa (recentere gevel)	T	5	4	ZONE 5
Blokstraat	4			hoeve		XIXd-XXa	LA/AD (cimarmé gevelpa- rement)	4		ZONE 5




Blokstraat	12			woning		XIXd-XXa (recentere gevel)	T	5	4	ZONE 5
Blokstraat	14			hoeve		XIXd-XXa (recentere gevel)	LA	5		ZONE 5
Blokstraat	16			hoeve		XIXd-XXa	LA	3		ZONE 5

















11. Boeyendaalstraat	Nr.	Foto	Oude foto	Type	Referenties	Bouwdatum	Stijl	Code (Afz.)	Code geheel	ZONE 18: EVERBERG - KETTEKESHOEK ZONE 20: EVERBERG - KRUISBORRE
Boeyendaalstraat (kapel tegen zijgevel; zie Twee Leeuwenstraat nr. 46 tot nr. 54)	2			hoeve (gedeelte van complex voormalige olieslagmolen Vandervorst, nu omgevormd tot 6 woonhuizen)	cfr. Vannoppen, 1991, p.97 en p.128	ca. 1830	LA/CE	4		ZONE 18
Boeyendaalstraat (kruispunt Kruisborrestraat)				kapel van de Kruisborre	cfr. Vannoppen, 1991, p. 98; verbonden met de cultus van het H.Kruis, al aangeduid op de Ferrariskaart (1770-1776) en de Vandermaelenkaart (ca. 1846); ca. 1973 gerestaureerd	XIXd-XXa	T	3		ZONE 20





12. Brouwerijstraat	Nr	Foto	Oude foto	Type	Referenties	Bouwdatum	Stijl	Code (Afz.)	Code geheel	ZONE 1: KORTENBERG CENTRUM KERK
Brouwerijstraat	45-47			voormalige hoeve omgevormd tot twee woonhuizen		XIXd-XXa	T/CE	4	4	ZONE 1
Brouwerijstraat	51			woonhuis en brouwerij Piron	cfr. inf Dhr. H. Vannoppen, januari 2003	XIXd-XXa	IA/T	4		ZONE 1
Brouwerijstraat	55			woning		XIXd-XXa	T	5		ZONE 1
Brouwerijstraat	59			woning		XIXd-XXa	T	5		ZONE 1
Brouwerijstraat	61			woning		XIXd-XXa	T	5		ZONE 1
Brouwerijstraat	79			woning (gedeelte eenheidsbebouwing nr. 79 tot 85)		XIXd-XXa	T/CE	4	3	ZONE 1
Brouwerijstraat	81			woning (gedeelte eenheidsbebouwing nrs. 79 tot 85)	gevelopschrift "I. Romanus - cimenteur, Rue Louis Maes 3, Cortenberg"	XIXd-XXa	T/CE	4	.../...	ZONE 1





Brouwerijstraat	83			woning (gedeelte eenheidsbe- bouwning nr. 79 tot 85)		XIXd-XXa	T/CE	4	.../... 3	ZONE 1
Brouwerijstraat	85			woning (gedeelte eenheidsbe- bouwning nr. 79 tot 85)		XIXd-XXa	T/CE	4		ZONE 1
Brouwerijstraat	87			woning (gedeelte eenheidsbe- bouwning nr. 85 tot 93)		XXA	T	5		ZONE 1
Brouwerijstraat	89			woning (gedeelte eenheidsbe- bouwning nr. 85 tot 93)	cfr. info bewoner is het huis vermoedelijk gebouwd in 1932	XXA	T	5		ZONE 1
Brouwerijstraat	91			woning (gedeelte eenheidsbe- bouwning nr. 85 tot 93)		XXA	T	5		ZONE 1
Brouwerijstraat	93			woning (gedeelte eenheidsbe- bouwning nr. 85 tot 93)		XXA	T	5		ZONE 1
Brouwerijstraat	97			hoekwoning		XXA (recentere gevel)	T	5		ZONE 1

Brouwerijstraat	42			burgerwoning (vooruitspringend op huidige rooilijn)		XIXd-XXa	T	4	4	
Brouwerijstraat	44			burgerwoning		1947 n.o.v. arch. F. Taes - Erps- Kwerps (cfr. GAK B.KO/1947/ 467)	T	4		
Brouwerijstraat	46			burgerwoning		ca. 1950	T/M	4		





13. Bruulstraat	Nr.	Foto	Oude foto	Type	Referenties	Bouwdatum	Stijl	Code (Afz)	Code geheel	ZONE 16: HOF TEN BRUUL-HAAGGATSTRAAT-VISSEGATSTRAAT- OLMENHOEK
Bruulstraat 	13			hoeve		XIXd-XXa	LA	4		ZONE 16
Bruulstraat (kruispunt Olmenhoekstraat) 	19			hoeve z.g. Hoeve Peeters	cfr. Vannoppen, 1991, p. 79	XVIII	LA	3		ZONE 16
Bruulstraat (kruis- punt Haagatstraat/ Rechte-straat	35			hoeve		1784 (kern) cfr. gevelankers	LA	3		ZONE 16
Bruulstraat	12			hoeve		XXA	LA	4		ZONE 16
Bruulstraat	22			hoeve z.g. Pachthof van Stie	cfr. Vannoppen 1991, p. 79	XVIII	LA/ TBZ	3		ZONE 16










14. Camiel Schuermanslaan	Nr	Foto	Oude foto	Type	Referenties	Bouwdatum	Stijl	Code afz.	Code geheel	ZONE 1: KORTENBERG CENTRUM KERK
C. Schuermanslaan	21			woning (dubbelwoning met nr. 23 en t.o.v. nrs. 24 en 26 in dito stijl)		XXA	AD/M	4	4	ZONE 1
C. Schuermanslaan	23			woning (dubbelwoning met nr. 21 en t.o.v. nrs. 24 en 26 in dito stijl)		XXA	AD/M	4		ZONE 1
C. Schuermanslaan	2			woning		XXA	AD/M	4	4	ZONE 1
C. Schuermanslaan	4			woning		XXA	AD/M	4		ZONE 1
C. Schuermanslaan	24			woning (dubbelwoning met nr. 26 en t.o.v. nrs. 21 en 23 in dito stijl)		XXA	AD/M	4	4	ZONE 1
C. Schuermanslaan	26			woning (dubbelwoning met nr. 24 en t.o.v. nrs. 21 en 23 in dito stijl)		XXA	AD/M	4		ZONE 1


15. Colomabastraat	Nr.	Foto	Oude foto	Type	Referenties	Bouwdatum	Stijl	Code (Afz.)	Code geheel	ZONE 24: KORTENBERG - EIKELENBOS
Colomabastraat (zie ook Kiewitstraat 121; voormalige conciërge-/ hovenierswoning)	1			villa z.g. "La Chenaie/ Eikelenhof" - conciërgewoning zie: Kiewitstraat 121	architect is . J.-P. Cluysenaer; ruïne kapel O.L.Vrouw van Halle op het domein; die kapel staat op de plaats van de vroegere "bergkerk" van Kortenberg.	1841	NIR	1		ZONE 24
Colomabastraat	41			Voormalige herberg "Berg van Caar" (zg. naar de familie Carré.		XIXd-XXa	T	4		ZONE 24







16. Constant Cludtsstraat	Nr.	Foto	Oude foto	Type	Referenties	Bouwdatum	Stijl	Code (Afz.)	Code geheel	ZONE 6: MEERBEEK CENTRUM KERK
Constant Cludtsstraat	5			hoeve		XXA	LA	4	<del>4</del>	ZONE 6
Constant Cludtsstraat	11			hoeve		XXA	LA	4	4	ZONE 6
Constant Cludtsstraat	13			hoeve		XXA	LA	4	4	ZONE 6
Constant Cludtsstraat	15			woning		XXA	T	5	4	ZONE 6






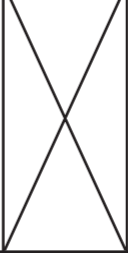

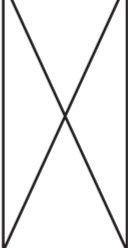
17. Curegemstraat	Nr.	Foto	Oude foto	Type	Referenties	Bouwda- tum	Stijl	Code (Afz.)	Code geheel	ZONE 12: ERPS-KWERPS - CUREGEM
Curegemstraat	83			woning		interbellum	AD/ M	4	<del>X</del>	ZONE 12
Curegemstraat	bij nr.2			kapel O.-L.- Vrouw van Lourdes	cfr. Vannoppen, 1991, p.41	1873	CE	3	<del>X</del>	ZONE 12
Curegemstraat	18			hoeve		XXA	LA	3	<del>X</del>	ZONE 12
Curegemstraat	52			woning/ voorma-lig café Salens	cfr. info Dhr. H. Vannoppen, juli 2002	XIXB	LA	4	<del>X</del>	ZONE 12
Curegemstraat	64			hoeve		XXA	LA	4	4	ZONE 12
Curegemstraat	66			hoeve		XXA	LA	5		ZONE 12



18. Dalemstraat	Nr.	Foto	Oude foto	Type	Referenties	Bouwdatum	Stijl	Code (Afz.)	Code geheel	ZONE 5: EVERBERG CENTRUM KERK VILLA PAUWELS
Dalemstraat	3			woonhuis voormalige hoeve z.g. "Gasthuishof"	cfr. Vannoppen, 1991, p. 116; heropgebouwd na brand van 1734/belangrijke herstellingswerken in 1872 en 1881 ca. 2000: schuur en aanhorigheden afgebroken (cfr. GAK B.EV/00/23)	XVIIIb	LA/ TBZ	3	3	ZONE 5
Dalemstraat	5			hoeve z.g. "Huis van de Vroegmis"	cfr. info eigenaar(bouwhistorisch onderzoek B. De Vries); onderste gedeelte woning en gedeelte muur in zandsteen, later opgehoogd in baksteen; cfr. ook Vannoppen, 1991, p. 118. Beschermd als monument op 21-08-2003	XVII (kern woonhuis)	LA/ TBZ	2		ZONE 5
Dalemstraat	17			hoeve		XXA	LA	5	4	ZONE 5
Dalemstraat	19-21			hoeve (nu twee woonhuizen)		XXA	LA	4		ZONE 5
Dalemstraat	23			hoeve		XIXd-XXa	LA	5		ZONE 5
Dalemstraat	33			hoeve		XIXd-XXa	LA	4		ZONE 5
Dalemstraat	6			villa (met stallen) z.g. "Les Mèlèzes"	cfr. Vannoppen, 1989, p.92	XIXB; ca. 1910 (toren en stallen)	E	2	3  .../...	ZONE 5


Dalemstraat	10			hoeve		XXA	LA	5	.../... 3	ZONE 5
-------------	----	---	--	-------	--	-----	----	---	--------------	--------

19. Dekenijstraat	Nr.	Foto	Oude foto	Type	Referenties	Bouwdatum	Stijl	Code (Afz.)	Code geheel	ZONE 3: ERPS CENTRUM-KERK
Dekenijstraat	11			hoeve		XIXd-XXa	LA	4	<del>3</del>	ZONE 3
Dekenijstraat; zie ook: Dorpsplein12	2-4			achtergebouwen huis "De Engel"-	cfr. Vannoppen, 1991, p.71	XVIII	LA/TBZ	3	3	ZONE 3
Dekenijstraat	14			hoeve		XIXd-XXa	LA	3		ZONE 3
Dekenijstraat	20			woning		XXA	T/E	5		ZONE 3
Dekenijstraat	22			woning		XIXd-XXa	LA/E	3		ZONE 3











20. Diestbrugstraat	Nr.	Foto	Oude foto	Type	Referenties	Bouwdatum	Stijl	Code (Afz.)	Code geheel	ZONE 17: ERPS-KWERPS DIESTBRUG
Diestbrugstraat	153			hoeve		XIXd-XXa	LA	4		ZONE 17
Diestbrugstraat	157			hoeve		XIXd-XXa	LA	4		ZONE 17
Diestbrugstraat (aan kruispunt twee delen Diest- brugstraat)	173			hoeve		XXA	LA	4		ZONE 17
Diestbrugstraat	199			hoeve		XXA	LA	4		ZONE 17
Diestbrugstraat (kruispunt Eiken- straat)	bij nr. 74			kapel	cfr. Vannoppen 1991, p.52; gebouwd n.o.v. Arch. Felix Taes, burgemeester van Erps-Kwerps	1954 cfr. gevelsteen "Onbevlek- te Moeder, 1954"	T	3		ZONE 17
Diestbrugstraat	18			hoeve		XXA	LA	4		ZONE 17
Diestbrugstraat (kruispunt Eiken- straat)	74			hoeve		XXA	LA	4		ZONE 17







Diestbrugstraat	84			hoeve		XXA	LA	4	4	ZONE 17
Diestbrugstraat	88			hoeve		XXA	LA	4		ZONE 17
Diestbrugstraat	130			hoeve		XXA	LA	4		ZONE 17
Diestbrugstraat (kruispunt twee delen Diestbrug- straat)	150			hoeve		XXA	LA	4		ZONE 17








21. Doelstraat	Nr.	Foto	Oude foto	Type	Referenties	Bouwdatum	Stijl	Code (Afz.)	Code geheel	ZONE 19: EVERBERG - VREBOS
Doelstraat	53			hoeve		XIXd-XXa	LA/CE	4	<del> </del>	ZONE 19
Doelstraat	20			hoeve		XIXd-XXa	LA	4	<del> </del>	ZONE 19













22. Dorenbaan	Nr.	Foto	Oude foto	Type	Referenties	Bouwda- tum	Stijl	Code (Afz.)	Code geheel	ZONE 3: ERPS CENTRUM - KERK
Dorenbaan	bij nr. 1			kapel z.g. Ro- chuskapel	cfr. Vannoppen, 1991, p.42	1866 cfr. gevelsteen	CE	3	<del>          </del>	ZONE 3




















23. Dorpsplein	Nr.	Foto	Oude foto	Type	Referenties	Bouwdatum	Stijl	Code (Afz.)	Code geheel	ZONE 3: ERPS-CENTRUM	
Dorpsplein				Sint-Amanduskerk (dekanaal)	cfr. Vannoppen 1991, p. 33-35; 1706 restauratie schelderomaanse kerk na brand; 1773 L.B. Dewez nieuwe zijbeuken en dwarsbeuk afgebroken; 1820 heropbouw koor na expertise van Claude Fisco; ca. 1864 nieuw neogotisch kerkgebouw n.o.v. Arch. Van Arenberg . Wettelijk beschermd kerkorgel sinds 12-10-1981 Orgel van de kerk beschermd als monument op 12/10/1981	1864	NG	2	X	ZONE 3	
Dorpsplein (kruispunt Peperstraat)	1			voormalig pachthof/ her-berg”De Vier Heemskinderen”	cfr. Vannoppen, 1991, p. 69; linker gedeelte afgebroken om CERA te bouwen (XXd)	XVII (kern)/ XVIII B (voorgevel)	TBZ	3		ZONE 3	
Dorpsplein	4			woon-/ winkelhuis		1908 cfr. gevelsteen	T	4		2	ZONE 3
Dorpsplein	5			woon-/ winkelhuis		XIXd-XXa	T/CE	4			ZONE 3
Dorpsplein	6			woning z.g.”De Zwaan”	cfr. Vannoppen, 1991, p.70; reeds vermeld in XV	XVIII	TBZ	3			ZONE 3
Dorpsplein (kruispunt Kammestraat)	7			herberg z.g.”Het Rode Schild”	cfr. Vannoppen, 1991, p.70; reeds vermeld in XIV	XVIII	TBZ	3		.../...	ZONE 3








Dorpsplein (kruispunt Kammestraat)	10			voormalig klooster en school; nu bejaardentehuis	Cfr. Vannoppen, 1991, p.55-57; terug tot 1816 meisjesschool, dan oprichting congregatie van de Dienstmaagden van Maria; 1830 belangrijke uitbreiding van gebouwen omdat het klooster met een pensionaat begon; 1838 nieuwe kapel in neo-italiaanse renaissancestijl met torentje ingezegend; vanaf 1959 pensionaat omgevormd tot bejaardentehuis (z.g. O.-L.-Vrouw van Lourdes) en grote uitbreiding met nieuwbouw. Vermelding van e.z. Bouwers als architect ca. 1834 (na moeilijkheden met vorige architect Grenaer).	1838 (1834 cfr. gevelsteen “M” en “1834” is het stichtingsjaar van de congregatie van de Dienstmaagden van Maria)/ recente paviljoenen	NC/H (uitbreiding)	2(XIX-deel)	.../.... 2	ZONE 3
Dorpsplein (zie ook Dekenijstraat nr. 2 en nr. 4)	12-13			woon-/ winkelhuis z.g. “De Engel”	cfr. Vannoppen, 1991, p.71; vermeld in XVII en genoemd “De Tes”	1900 cfr. jaarsteen /XVIII gebouwen kant Dekenijstraat	T/E (vooraan)/ TBZ (achterbouwen)	3		ZONE 3
Dorpsplein (kruispunt Paddestraat)	14			vroegere pastorij	cfr. Vannoppen, 1991 p. 38; in 1778 laaghuis opgetrokken tot hooghuis wet Lod. XVI-deuromlijsting en dwarse bijbouw in traditionele bak- en zandsteenstijl uit XVIII; kruiskozijnen ook in 1778 weggebroken	XVII (kern)	TBZ/NC	3		ZONE 3
Dorpsplein (kruispunt Paddestraat)	15			hoeve z.g. Schavenberghof	cfr. Vannoppen, 1991, p.72-73; speelgoed in XVII, in 1752 pachthof met stallen, schuur, weiden etc.; i.l.v. XIX geleidelijk kleiner geworden	XVIII/1867 (bijgebouw)	TBZ/NC	3		ZONE 3
Dorpsplein (kruispunt Paddestraat)	16			voormalige villa directeur van het klooster/	cfr. Vannoppen, 1989, p. 91; sinds 1969 dekenij van Erps; sinds midden 2003 “Erfgoedhuis”	ca. 1900	E	3		ZONE 3

24. Dorpsstraat	Nr.	Foto	Oude foto	Type	Referenties	Bouwdatum	Stijl	Code (Afz.)	Code geheel	ZONE 10: MEERBEEK DORPSSTRAAT
Dorpsstraat	bij nr.89			kapel O.-L.-Vrouw van Scherpenheuvel	cfr. opschrift "Deze kapel is herstelt door Eduard Cludts 1908 Onze Lieve Vrouw van Scherpenheuvel"	1908	CE	3		ZONE 10
Dorpsstraat	tussen nr.185 en nr.187			electriciteitsca-bine		XXA	T	4		ZONE 10
Dorpsstraat	bij nrs. 223-225			kapel O.-L.-Vrouw van de Bijstand	cfr. Vannoppen, 1991, p. 135	XXA	T	3		ZONE 10
Dorpsstraat	67			hoeve		XXA	LA/T/AD(deur)	4	4	ZONE 10
Dorpsstraat	69			hoeve		XXA	LA	4		ZONE 10
Dorpsstraat	81			hoeve en handmelkerij		XIXd-XXa	LA/E	3	3	ZONE 10
Dorpsstraat	89			hoeve		XIXd-XXa	LA	4		ZONE 10

Dorpsstraat	129			hoeve (omgevormd tot woon-/winkelhuis)		XXA	LA	4		ZONE 10
Dorpsstraat (kruispunt Louis Andriesstraat)	149			hoeve		XXA	LA	4	4	ZONE 10
Dorpsstraat (kruispunt Louis Andriesstraat)	151			hoeve		XXA	LA	4		ZONE 10
Dorpsstraat	153			hoeve		XIXd-XXa	LA	5		ZONE 10
Dorpsstraat	173			hoeve		XXA	LA	4		
Dorpsstraat (kruispunt Engelbert Moensstraat)	177			voormalig gemeentehuis/school	cfr. Vannoppen, 1991, p. 140-141; in 1988 omgevormd tot cultuurcentrum Meerbeek	ca. 1863 n.o.v. arch. Van Arenbergh (l. deel) en recentere aanbouw (r. deel)	CE	3 (l.deel)/		ZONE 10
Dorpsstraat	195			hoeve z.g. pachthof Ulens	cfr. Vannoppen, 1991, p. 144	XVIII	LA/TBZ	3		ZONE 10







Dorpsstraat (kruispunt Wijnegemhofstraat)	213			hoeve		XXA	LA	5	4	ZONE 10
Dorpsstraat (kruispunt Wijnegemhofstraat)	217			hoeve		XXA	T(AD hout- werk)	4		ZONE 10
Dorpsstraat	223			woonhuis		XXA	T	4	4	ZONE 10
Dorpsstraat	225			woonhuis		XXA	T	4		ZONE 10
Dorpsstraat	239			hoeve		XIXd-XXa	LA	3	4	ZONE 10
Dorpsstraat	247			hoeve	cfr. info eigenares	1932	LA	5		ZONE 10
Dorpsstraat (kruispunt Klein Vilvoordestraat)	249			hoeve		XXA	LA	5	.../...	ZONE 10

Dorpsstraat (kruispunt Klein Vilvoordestraat)	251			hoeve z.g. pachthof van Lewieses/hoeve Storms	cfr. Vannoppen, 1991, p. 145	1784 (cfr.gevelsteen boven deur woongedeelte kant binnenkoer)	LA	3	.../... 4	ZONE 10
Dorpsstraat	255			woonhuis		XXA	T	5		ZONE 10
Dorpsstraat	257			woonhuis		XXA	T/E	5		ZONE 10
Dorpsstraat (kruispunt Ballingstraat)	271- 273			hoekpand	(gebruikt als opslagruimte voor achtergelegen recente woning)	XIXd-XXa	T/E	4		ZONE 10
Dorpsstraat (kruispunt Goedestraat)	even straat- zijde			kapel Sint-Antonius	cfr. gevelsteen "H. Antonius, bid voor ons"; cfr. Vannoppen, 1991, p. 133	XIXd	CE	3		ZONE 10
Dorpsstraat (kruispunt Schoonaardestraat)	even straat- zijde			kapel van het H. Hart van Jezus	cfr. Vannoppen, 1991, p.135	1913 cfr.gevelsteen	NG	3		ZONE 10
Dorpsstraat	104			hoeve		XXA	LA	4	.../... 4	ZONE 10

Dorpsstraat	106			woning		XXA	T	5	.../... 4	ZONE 10
Dorpsstraat	108			hoeve		XXA (gevel recenter beraapt)	LA	5		ZONE 10
Dorpsstraat	120			hoeve		XXA	LA	4	X	ZONE 10
Dorpsstraat	146			woning		XXA	T	4		ZONE 10
Dorpsstraat	154			rijwoning		XXA	T	5	4	ZONE 10
Dorpsstraat	156			rijwoning		XIXd-XXa (gevelparement recenter)	T	5		ZONE 10
Dorpsstraat	158			rijwoning		XIXd-XXa (gevelparement recenter)	T	5		.../...

Dorpsstraat	160			rijwoning		XIXd-XXa (gevelparement recenter)	T	5	.../... 4	ZONE 10
Dorpsstraat	160A			rijwoning		XIXd-XXa (gevelparement recenter)	T	5		ZONE 10
Dorpsstraat (kruispunt Constant Cludtsstraat)	162			rijwoning		XIXd-XXa (gevelparement recenter)	T	5		ZONE 10
Dorpsstraat	164			eenheidsbebouwing van twee rijwoningen omgevormd tot één woning		XXA	T	4		ZONE 10
Dorpsstraat	192			hoeve		XIXd-XXa	CE	4	4	ZONE 10
Dorpsstraat	194			hoeve		XXA	LA	4		ZONE 10
Dorpsstraat (kruispunt Sint- Antoniusstraat)	200			hoeve	AFGEBROKEN IN 2003- 2004	XIXd-XXa	LA	4		ZONE 10



Dorpsstraat	242			hoeve		XXA	LA	4		ZONE 10
Dorpsstraat	258			woonhuis		XXA	T/E	4		ZONE 10
Dorpsstraat	264			woonhuis		XXA	T/E	4		ZONE 10