

PROVINCIE VLAAMS-BRABANT - ARRONDISSEMENT LEUVEN - GEMEENTE KORTENBERG

UITTREKSEL UIT HET REGISTER der beraadslagingen van het COLLEGE VAN BURGEMEESTER EN SCHEPENEN

ZITTING VAN 19 FEBRUARI 2025

AANWEZIG: A. Thienpont, burgemeester-voorzitter; D. Haelterman, ~~K. Goeminne~~, S. Dekelver, H. Vanheel, G. Langmans en ~~W. Moons~~, schepenen; L. Ceuppens, algemeen directeur.

Het college van burgemeester en schepenen

25. Aanvullend reglement m.b.t. afbakening snelheidszones 30 centruns

Bevoegdheid

Decreet betreffende de aanvullende reglementen op het wegverkeer en de plaatsing en bekostiging van de verkeerstekens (16 mei 2008)

Gelet op het besluit van de gemeenteraad van 4 maart 2013 waarin de bevoegdheid voor het uitvaardigen van de aanvullende reglementen wordt toevertrouwd aan het college van burgemeester en schepenen.

Juridische context

Nieuwe gemeentewet (KB 24/06/1988)

Decreet over het lokaal bestuur

Wet betreffende de politie over het wegverkeer (wegverkeerswet - Wet van 16 maart 1968)

- wegcode - Koninklijk Besluit van 1 december 1975 houdende algemeen reglement op de politie van het wegverkeer en van het gebruik van de openbare weg.
- code van de wegbeheerder - ministerieel besluit van 11 oktober 1976 houdende de minimumafmetingen en de bijzondere plaatsingsvoorwaarden van de verkeerstekens

specifiek voor aanvullende reglementen op het wegverkeer (= politieverordeningen m.b.t. het wegverkeer voor wat betreft permanente of periodieke verkeerssituaties)

Decreet betreffende de aanvullende reglementen op het wegverkeer en de plaatsing en bekostiging van de verkeerstekens (16 mei 2008)

Besluit van de Vlaamse Regering betreffende de aanvullende reglementen en de plaatsing en bekostiging van verkeerstekens van 23 januari 2009

Omzendbrief MOB/2009/01 van 3 april 2009 gemeentelijke aanvullende reglementen op de politie over het wegverkeer

Feitelijke context en argumentatie

Overwegende dat er duidelijke signalisatie nodig is, met weinig verschillende snelheidsregimes, en dat de variabele borden op de Kwerpsebaan verwijderd moeten worden, zodat de vaste zone 30 in de Oudebaan en het overige deel van de Kwerpsebaan één grote zone 30 wordt.

Overwegende dat er een speellandschap komt in de Kasteelstraat, waardoor de verhoogde activiteit van kinderen ertoe leidt dat dit gebied wordt opgenomen in de zone 30.

Overwegende dat er veel mensen hun auto parkeren aan de voetbalterreinen aan voetweg 76, om te wandelen in het Silsombos en er kan geparkeerd worden om naar het speellandschap in de Kasteelstraat te gaan, waarvoor beiden de Kasteelstraat dient op een veilige manier dient overgestoken te worden.

Overwegende dat na toetsing van de bestaande zone 30-gebieden binnen Groot-Kortenbergh aan het mobiliteitsplan anno 2015, blijkt dat het noodzakelijk is deze zones op elkaar af te stemmen

Gelet op de plannen in bijlage.

Overwegende dat de hierna voorziene maatregelen gemeentewegen betreffen.

Besluit:

Heft op: Aanvullend reglement op het wegverkeer - Zones 30 goedgekeurd in zitting van 23 augustus 2023

Stelt vast: Onderstaand aanvullend reglement m.b.t. afbakening snelheidszones 30 centrums.

Enig artikel: Zones 30 worden ingevoerd in de respectievelijke deelgemeenten, conform de plannen in bijlage:

Erps: De zone 30 Erps wordt afgebakend door

1. Peperstraat, ter hoogte van huisnummer 86;
2. Keizerdellestraat, op een afstand van 25m van het kruispunt met de Peperstraat;
3. Dorenbaan, op een afstand van 40m van het kruispunt met de Peperstraat;
4. Peperstraat, ter hoogte van huisnummer 24;
5. Paddestraat, ter hoogte van huisnummer 14;
6. Klapstraat, ter hoogte van huisnummer 49;
7. Zavelstraat, aan het kruispunt met de Kwerpsebaan;
8. Engerstraat, ter hoogte van huisnummer 19;
9. Kammestraat, aan het kruispunt met Dreef.

Kwerps: De zone 30 Kwerps wordt afgebakend door

1. Oudebaan, ter hoogte van huisnummer 65;
2. Kwerpsebaan, ter hoogte van huisnummer 239;
3. Oudebaan, ter hoogte van huisnummer 52;
4. Kouterstraat, ter hoogte van huisnummer 4a;
5. Vissegatstraat, ter hoogte van huisnummer 6;
6. Kasteelstraat, ter hoogte van voetweg 76.

Kortenbergh - Noord: De zone 30 Kortenbergh - Noord wordt afgebakend door

1. Kerkhoflaan, ter hoogte van huisnummer 58;
2. Houbenstraat, ter hoogte van huisnummer 9;
3. Guldendellestraat, ter hoogte van huisnummer 22;
4. Hofstraat, ter hoogte van huisnummer 44;
5. Kapellestraat, aan het kruispunt met de N2 Leuvensesteenweg;
6. Marie-Christinastraat, aan het kruispunt met de N2 Leuvensesteenweg;
7. Kapellestraat, ter hoogte van huisnummer 68.

Kortenbergh – Zuid: De zone 30 Kortenbergh - Zuid wordt afgebakend door

1. Kerkstraat, aan het kruispunt met de N2 Leuvensesteenweg;
2. Lodewijk Maesstraat, aan het kruispunt met de N2 Leuvensesteenweg;
3. Dokter V. De Walsplein, aan het kruispunt met de N2 Leuvensesteenweg;
4. Dokter V. De Walsplein, ter hoogte van huisnummer 24;
5. Camiel Schuermanslaan, ter hoogte van huisnummer 22;
6. Beekstraat, ter hoogte van huisnummer 59;
7. Brouwerijstraat, ter hoogte van het kruispunt met de Kiewitstraat.

Everbergh: De zone 30 Everbergh wordt afgebakend door

1. Wolvestraat, aan de rotonde met de Prinsendreef;
2. Annonciadenstraat, ter hoogte van huisnummer 38;
3. Gemeentehuisstraat, aan het kruispunt met de Tervuursesteenweg;
4. de Merodestraat, ter hoogte van huisnummer 6, kruispunt niet inbegrepen;
5. Twee Leeuwenstraat, ter hoogte van huisnummer 14;
6. Kwikstraat, ter hoogte van huisnummer 7;
7. Dalemstraat, ter hoogte van huisnummer 23.

Meerbeek: De zone 30 Meerbeek wordt afgebakend door

1. Wijnegemhofstraat, ter hoogte van huisnummer 58;
2. Dorpsstraat, ter hoogte van huisnummer 216;
3. Wijnegemhofstraat, ter hoogte van huisnummer 33;
4. Hulstbergstraat, aan het kruispunt met de Hulstbergstraat;
5. Engelbert Moensstraat, op een afstand van 40m van het kruispunt met de Dorpsstraat;
6. Dorpsstraat, ter hoogte van huisnummer 167;
7. Alfons Dewitstraat, ter hoogte van huisnummer 28;
8. Constant Cludtsstraat, ter hoogte van huisnummer 40.

Het begin van de zone 30 wordt aangeduid; ook het einde van de zone 30 wordt aangeduid.
Dit wordt aangeduid door verkeerstekens:

- F4a
- F4b

581.15

- 1 MOB
- 1 Wegen & Groen
- 1 POL
- 1 IO

Namens het college van burgemeester en schepenen

De algemeen directeur
(g) L. CEUPPENS

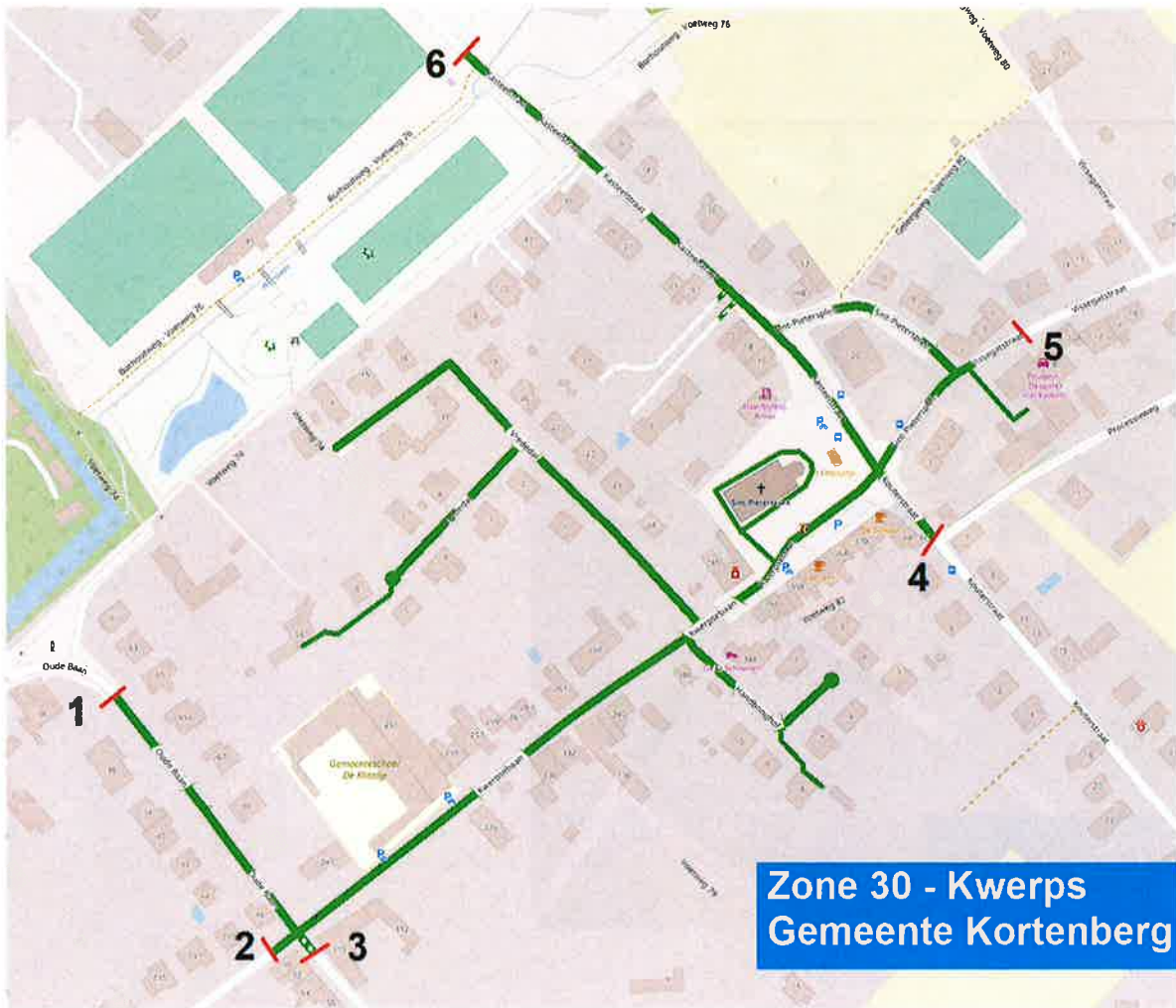
De burgemeester
(g) A. THIENPONT

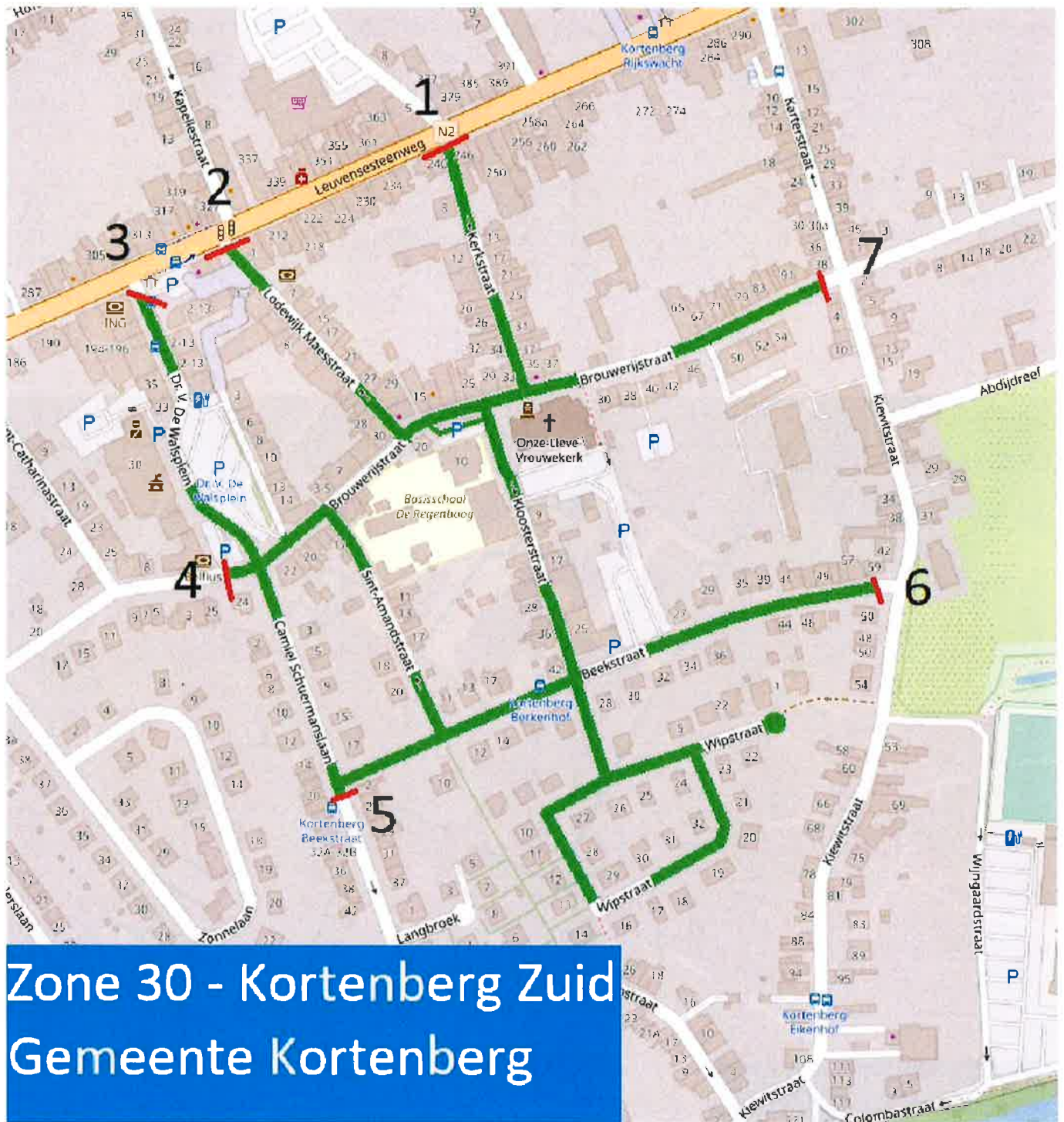
Voor eensluidend uittreksel afgeleverd op



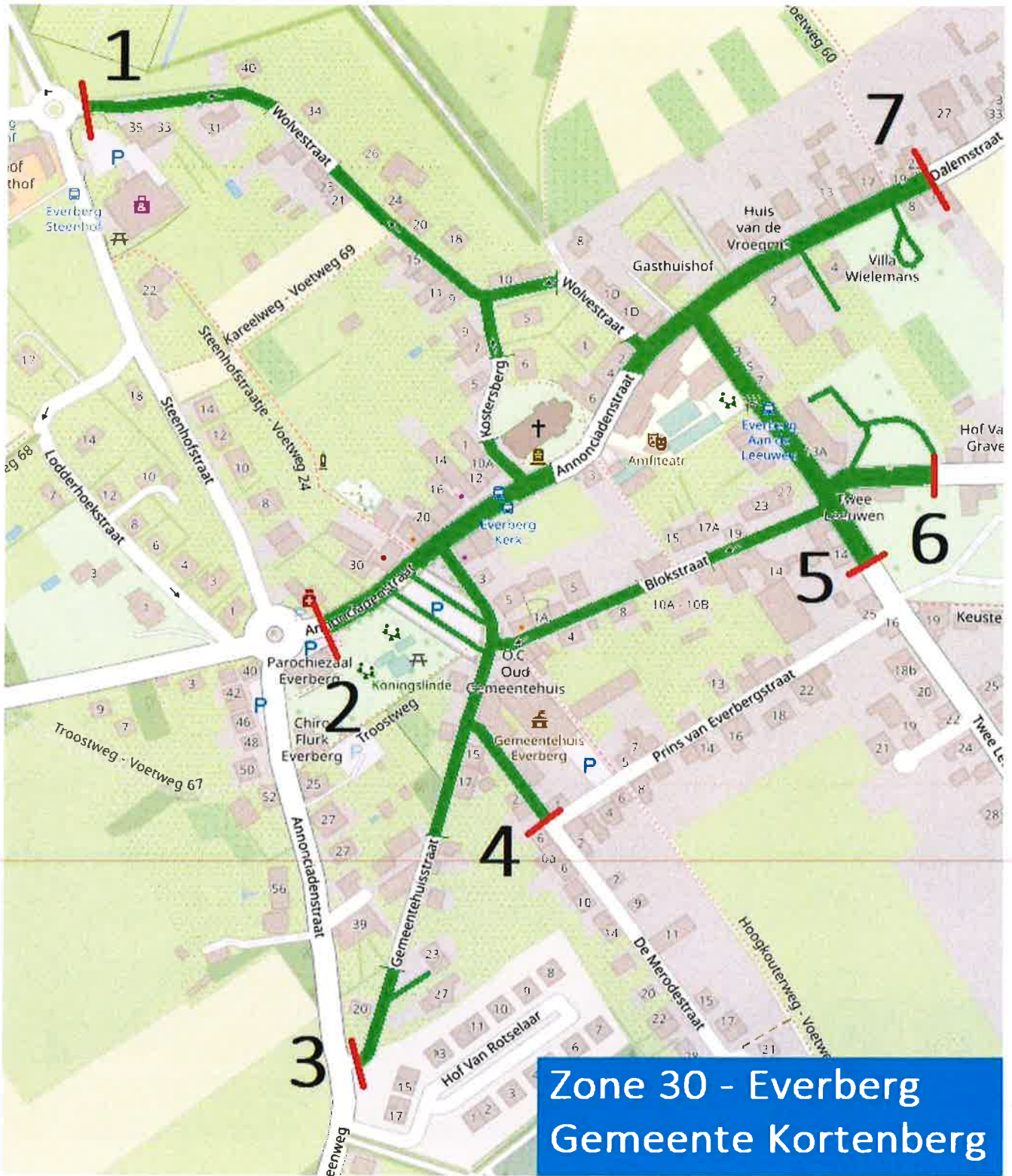


Zone 30 - Erps
Gemeente Kortenberg





Zone 30 - Kortenbergt Zuid
Gemeente Kortenbergt



Zone 30 - Everberg
Gemeente Kortenberg

