

Halensebaan 68
 B - 3290 Diest
 Tel. 013 31 48 88
 Fax 013 31 31 53
 E-mail: info@intertopo.be
 BTW BE 0568 985 271

STUDIE EN ONTWERP

Opgemaakt ingevolge meting door INTERTOPO bvba,
 ing. Rudi DE WINTER, Landmeter-Expert beëdigd door de Rechtbank
 van Eerste Aanleg te Leuven (LAN 041064)
 en
 ing. Geert MENTEN, Landmeter-Expert beëdigd door de Rechtbank
 van Eerste Aanleg te Hasselt (LAN 061263),
 met kantoren te Diest, Halensebaan 68
 tel. 013/31 48 88 fax 013/31 31 53
 e-mail: info@intertopo.be

WIJZIGINGEN:

Datum:	Aard:

PROVINCIE VLAAMS-BRABANT
 GEMEENTE KORTENBERG
 Afd.: 1 Sectie: C Nrs.: 388G3

Naam van het werk:

Engelenstraat

Naam van het plan:

Rooilijnplan

-copyright-
 Dit plan mag niet worden gekopieerd
 noch delen uit dit plan mogen worden overgenomen
 zonder de voorafgaandelijke en schriftelijke
 toestemming van de auteur.
 De kadastrale gegevens worden ten teken van inlichting vermeld
 en vallen buiten de verantwoordelijkheid van de auteur.

Dossiernr: 4895	Schaal: 1/250	Datum: 11/08/2020	Plannr.: 1
-----------------	---------------	-------------------	------------

Legende

symbolen:

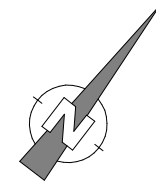
- verlichtingspaal
- signalisatiepaal
- brandkraan bovengronds
- deksel brandkraan
- kabine of kast telefoon
- straatkap water
- inspectieput rond
- inspectieput DWA rond
- inspectieput RWA rond
- straatkolk
- meetpunt
- bestaande grenspaal
- nieuwe grenspaal
- niet gematerialiseerd punt
- hoogtepunt
- loofboom
- dorpel
- dorpel garage
- kroonlijst
- nok
- scharnierpunt afsluiting

lijnen:

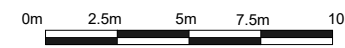
- afsluiting draad
- gebouw
- muur
- loodlijn

verhardingen:

- betonstraatstenen
- asfalt



schaal: 1/250



Grensverklaring

De grenzen werden bepaald aan de hand van:
 - de bestaande toestand (datum opmeting: 11/08/2020)

grens 1-2: minuutschets dd. 2013
 grens 2-3-4: nieuwe grens - nieuwe rooilijn
 grens 4-5: bestaande toestand - tegen gevel
 grens 1-6-5: atlas der buurtwegen

De grenzen en grenspunten zijn niet gematerialiseerd tenzij anders vermeld

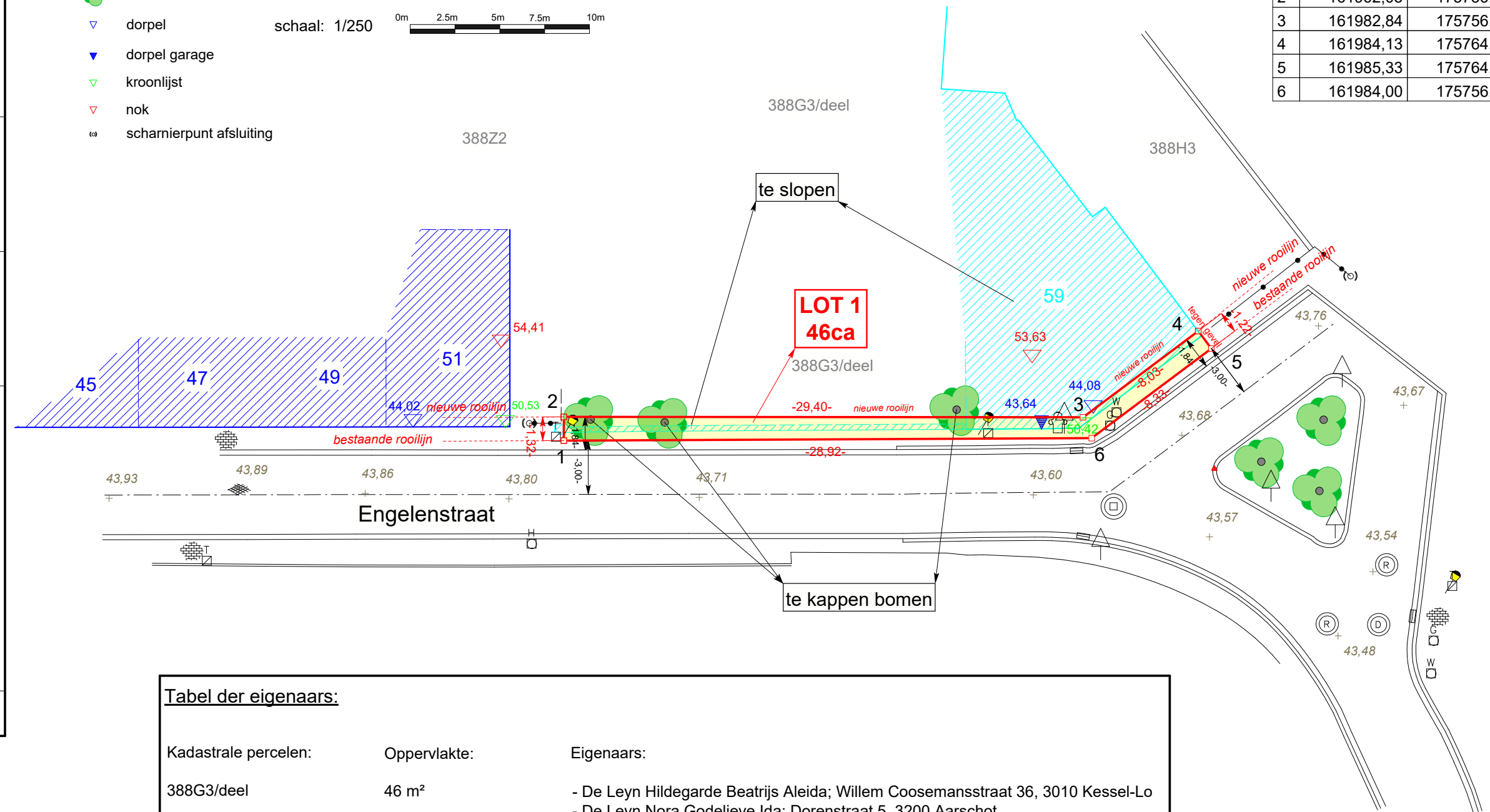
Dit plan werd opgenomen in de databank van het Kadaster
 onder de nummer:

De gereserveerde kadastranummers zijn de volgende:
 Lot 1:

Lot 1 wordt gratis afgestaan aan de gemeente Kortenberg

Coördinatenlijst

Nr	X	Y
1	161962,95	175735,50
2	161962,03	175736,45
3	161982,84	175756,52
4	161984,13	175764,45
5	161985,33	175764,25
6	161984,00	175756,03



Tabel der eigenaars:

Kadastrale percelen:	Oppervlakte:	Eigenaars:
388G3/deel	46 m ²	- De Leyn Hildegard Beatris Aleida; Willem Coosemansstraat 36, 3010 Kessel-Lo - De Leyn Nora Godelieve Ida; Dorenstraat 5, 3200 Aarschot - De Leyn Veerle Kathelijne Hendrika; Engelenstraat 59, 3070 Kortenberg

De gegevens van de eigenaars zijn van 25/08/2020.